

# Itineraris senyalitzats al Parc del Montnegre i el Corredor

GR 5 Sender dels miradors. De Sant Celoni a Sant Iscle de Vallalta

GR 83 Camí del nord o del Canigó. De Mataró a Sant Celoni

GR 92 Sender del Mediterrani. De Tordera a Llinars del Vallès

PR-C 146 De Calella a Tordera

SL-C 70 De la Batllòria a la serra de can Puig

SL-C 71 El dolmen de Pedra Gentil\*

SL-C 72 La plana del Corredor\*

SL-C 73 Les alzines de Can Portell\*

SL-C 74 El pont de la Vila\*

SL-C 76 Camí del torrent d'en Puig al Corral

SL-C 77 Can Vilar i el sot de Can Montasell\*

SL-C 78 L'ermita de l'Erola\*

SL-C 79 La vall d'Olzinelles\*

SL-C 80 El dolmen de Ca l'Arenes\*

SL-C 101 La vall de la riera de Pineda\*

SL-C 102 Les Torrenteres\*

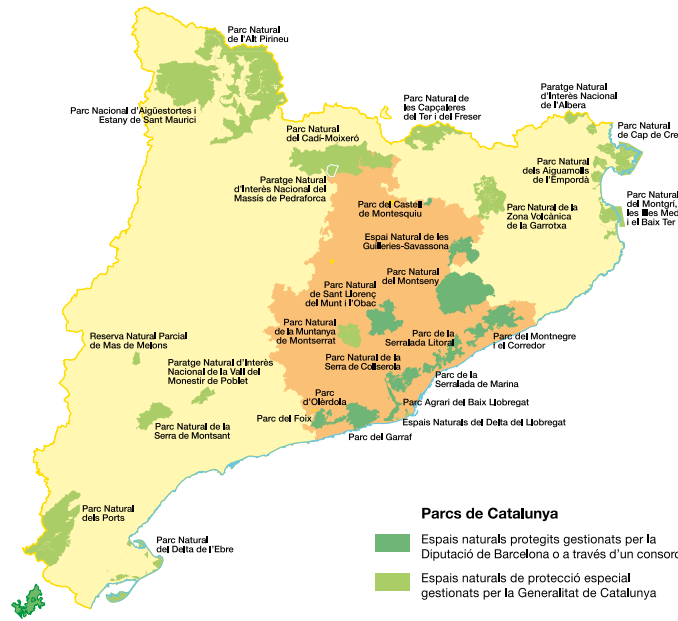
SL-C 103 Montnegre carener\*

SL-C 105 El pla de Forcs\*

SL-C 106 Sant Corneli\*

SL-C 110 De Valgorguina a Olzinelles Fullat disponible

\* Rutes que tornen al punt d'inici



Xarxa de Parcs Naturals



Opineu sobre els parcs



## Parcs de Catalunya

### Xarxa de Parcs Naturals de la Diputació de Barcelona

Parc del Castell de Montesquiú, Espai Natural de les Guàrdies-Savassona, Parc Natural del Montseny, Parc Natural de Sant Llorenç del Munt i l'Obac, Parc del Montnegre i el Corredor, Parc de la Serralada Litoral, Parc de la Serralada de Marina, Parc Natural de la Serra de Collserola, Parc Agrari del Baix Llobregat, Parc del Garraf, Parc d'Olió, Parc del Foix.



Xarxa de Parcs Naturals

## Gerència de Serveis d'Espais Naturals

Comte d'Urgell, 187. 08036 Barcelona

Tel. 934 022 428

xarxaparc@diba.cat · parc.diba.cat



ITINERARIS SENYALITZATS

SL-C 80



## El dolmen de Ca l'Arenes

Diputació de Barcelona. Textos: Joan Manel Riera. Fotografies: Axiu XPN i Escola de Natura del Corredor. DL B 0000-2023. Paper procedent de fonts responsables amb el medi ambient.



Diputació  
Barcelona

Xarxa de Parcs Naturals

# Parc del Montnegre i el Corredor



© Iconologics

**Entre vora mar i terra endins, sota l'ombra de boscos atapeïts, testimonis d'antics usos forestals**

Dòlmens neolítics, restes ibèriques i esglésies medievals es reparteixen dins un paisatge vorejat de conreus, boscos i masies. Tot plegat ens parla de petites històries privades i supervivència col·lectiva.


## MÉS INFORMACIÓ

### Oficina del Parc del Montnegre i el Corredor

Església, 13, 2n  
08471 Vallgorguina  
Tel. 934 727 670  
p.montnegre@diba.cat

## DADES PRINCIPALS

Any de constitució: 1989  
Superfície protegida: 15.010 ha



Wikiloc



Gooltracking

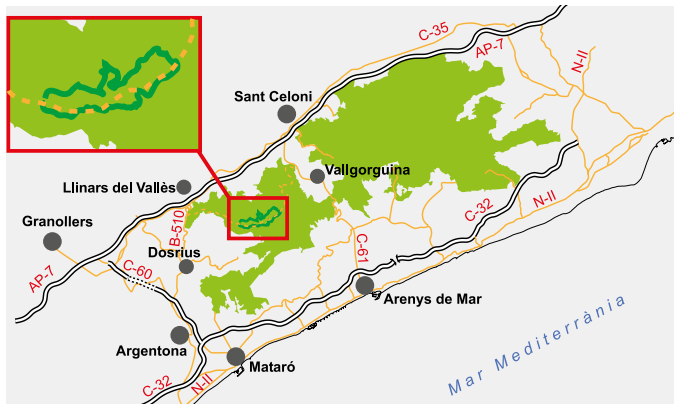


@enguilleries



@guilleries

## Accés al punt d'inici



### En vehicle privat

- Des de Llinars del Vallès, carretera B-510 fins a Can Bordoï. Accés al parc per la pista asfaltada en direcció al santuari del Corredor fins a Can Bosc.
- Des de Mataró, carretera C-60, sortida en direcció a Dosrius per la carretera B-510 fins a Can Bordoï. Accés al parc per la pista asfaltada en direcció al santuari del Corredor fins a Can Bosc.

### En tren RENFE

- R2 (Barcelona - Maçanet-Massanes per l'interior): Estació de Llinars del Vallès  
Tel. 900 410 041  
rodalies.gencat.cat

### En autobús

- Transports públics de Catalunya. Empresa Sagalés, SA  
Tel. 902 130 014. [www.sagales.com](http://www.sagales.com)  
Línia Mataró (Renfe) - Dosrius - Canyamars - Can Massuet

## Característiques i recomanacions

**Distància:** 9,8 km

**Desnivell:** 246 m

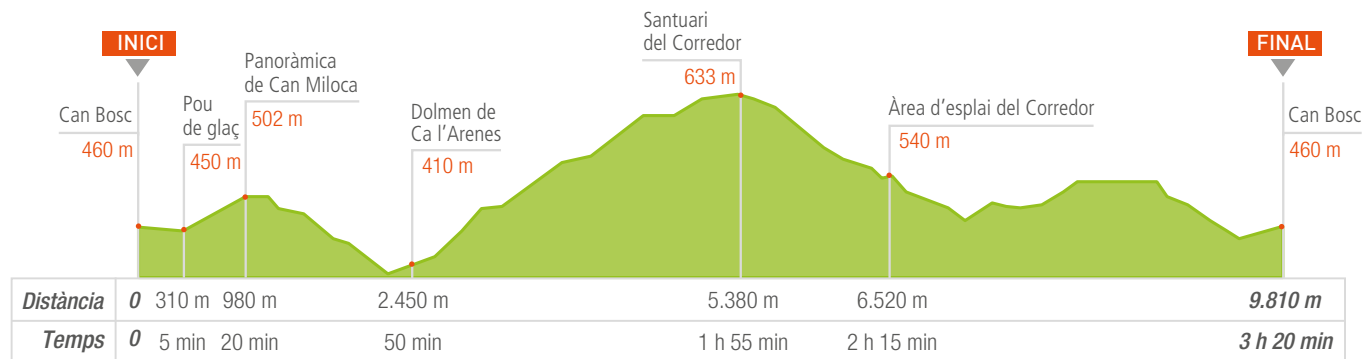
**Durada:** 3 h 20 min

**Dificultat:** moderada

**Senyalització:** blanc sobre verd, SL-C 80

### Recomanacions:

- Porteu calçat adequat i aigua.
- No llenceu deixalles ni arrenqueu cap mena de planta.
- Procureu no destorbar la fauna.
- Respecteu l'activitat de les masies i explotacions agràries per on passeu.





# Descripció de l'itinerari

## Des de Can Bosc al pou de glaç

Trobarem el senyal d'inici a l'entrada del camp que hi ha darrera de Can Bosc **1**, a l'altra banda de la pista.

Seguirem la vora del camp i agafarem el camí fondo de l'extrem de la feixa. Després de deixar uns quants trencalls, trobarem a l'esquerra el corriol que mena al pou de glaç **2**.



© Arxiu XPN

## Del pou de glaç a Can Miloca

Reprenem el camí principal. Abans de cinc minuts arribarem a la font del Ferro, restaurada el 2016. Travessarem la clariana i pujarem a la dreta. En aquest racó humit hi ha verns, gatells, àlbers, saüquers i també alguns grèvols notables. Deixarem a l'esquerra, amagada, una antiga pedrera que explotava un petit aflorament rocós. Vorejarem els camps i prendrem un corriol costerut. Tot dret assolirem les feixes de Can Miloca **3**. Des d'aquesta clariana hom gaudeix d'una panoràmica excel·lent del Corredor i també del Montseny. La riquesa en quars dels granits de la serra del Corredor l'han fet més resistent a l'erosió i destacar en alçada.

## De Can Miloca al dolmen de Ca l'Arenes

Baixarem cap a llevant tot travessant un alzinar força madur i desembocant prop del torrent, que seguirem avall en paral·lel fins a creuar-lo. El camí es fa petit i boscat. No el deixarem fins que en quinze minuts ens acostarà al dolmen **4**. Poc abans hauré passat al costat d'una bola granítica suportada per un sòcol de sauló, testimoni de l'erosió característica d'aquesta roca.

## Del dolmen de Ca l'Arenes al santuari del Corredor

Seguirem la pista que puja cap a la dreta. Al cap d'uns deu minuts el bosc esdevé gros i vell **5**. El camí ens aboca a un ampli encreuament. Continuarem amunt per la carena que limita pel nord el sot del Fangar, un dels enclavaments naturals més interessants del massís, fins que trobarem les fites de l'itinerari de la plana del Corredor, amb el que coincidirem a la dreta. Després de passar per sota de la línia d'alta tensió, que transporta 110 kW de Sant Celoni a Mataró, prendrem un corriol a la dreta que passa arran d'una petita antiga pedrera (les Roques del Pare Jaume). Tot resseguint l'altiplà boscos del Corredor, arribarem al cap de pocs minuts al santuari **6**.

## Del santuari a les Roques de Mataró

Una vegada visitat el santuari, seguirem la traça del GR 92, en direcció a ponent, fins a les Roques de Mataró **7**, que es troben en una raconada on s'arriba després d'una curta derivació des del GR. Reprenem el GR avall i trobarem a l'esquerra l'accés a un mirador **8** on podem gaudir d'una vista panoràmica excel·lent de les serres del litoral maresmenc. Poc després, passarem per l'àrea d'esplai del Corredor i el campament juvenil El Solell del Corredor.

## De les Roques de Mataró a Can Bosc

Després del coll de Ca l'Arenes, l'itinerari ressegueix la pista principal fins a deixar-la per l'esquerra, tot carenejant. La traça ens conduirà gairebé fins al puig Aguilar **9**, que deixarem a l'esquerra per trencar cap a la baga.

El vessant solell d'aquest turó és abrupte i embrollat (conseqüència de l'incendi de 1981). La baga, amable i fresca, és coberta per un alzinar que enfosqueix i buida el sotabosc. L'itinerari travessa aquest alzinar fins al coll de l'Argila, on abandona el GR i davalla directament a Can Bosc, punt final del recorregut.



© Josep M. Pons

## 1 Can Bosc

Can Bosc és un dels masos més importants del Corredor. Documentat des de l'any 1565, té un cos principal amb quatre plantes i teulada a quatre vessants. La finca fou la residència d'estiueig dels comtes de Bell-lloc.

## 2 Pou de glaç de Can Bosc

El municipi de Dosrius tenia sis pous de glaç: dos a l'entorn del Far (un és el de Can Bosc), tres a Canyamars i un al costat del nucli de Dosrius, avui dia desaparegut. Al pou es mantenia fins al moment de la venda el gel que al pic de l'hivern es produïa en un safareig bastit a les rodalies. Tingueren la màxima esplendor comercial entre el segle XVIII i la primera del segle XX.



© Arxiu XPN



© Escola de Natura del Corredor

## 4 Dolmen de Ca l'Arenes

El dolmen de Ca l'Arenes és un sepulcre megalític descobert l'any 1997, excavat i restaurat en dues campanyes entre 2006 i 2007. Es tracta d'un dolmen —del tipus de petita galeria catalana— que conserva la cambra, amb enllosat i una coberta gairebé completa, així com també part del passadís d'accés, la llosa que tancava l'entrada i el túmul lateral encerclat per un petit cromlec. Hom atribueix a aquest tipus de sepulcre una antiguitat de 5.000 anys. Es troba en l'entorn megalític de la serra del Corredor, que inclou altres vestigis com ara la Pedra Gentil, la Pedra Arca, les lloses del Trull, la Pedra Llarga, Ca l'Arenes II i el menhir de Can Freginals.

## 5 L'alzinar de Ca l'Arenes

Les alzines d'aquest sector del bosc són grosses, nascudes de llavor i d'una gran qualitat. L'ambient ombrívol i fresc del sotabosc condiona una vegetació ben adaptada i prou esclarissada: marfull, galzeran, heura i arç blanc en són alguns exponents. Aquest bosc dona testimoni de no haver estat tallat en molt de temps.



© Escola de Natura del Corredor



© Arxiu XPN

## 6 El santuari del Corredor

En Salvi Arenes i en Bosch, pagesos i propietaris dels boscos del Corredor, van promoure al 1523 la construcció d'una petita capella, dedicada a la Mare de Déu dels Socors, tot interpretant uns suggeridors senyals celestials. Se'n feu càrrec l'ermità Bernat Penitència. Al 1583, el frare Leonard Claus va construir l'actual temple, d'estil gòtic tardà. S'hi celebren tres aplecs a l'any: dilluns de Pasqua (general), sant Marc (gent de Dosrius) i primer de maig (vot de poble de Canyamars).

## 7 Roques de Mataró

Molts picapedrers han treballat a la muntanya des d'antic i encara hi podem veure l'empremta a la pedra de les diferents eines. A la dècada de 1950, hi treballaven uns cinquanta homes que ja empraven explosius per facilitar la feina. D'altres afloraments propers són les Roques dels Lladres o les del Pare Jaume.



© Escola de Natura del Corredor