

Itineraris senyalitzats al Parc de la Serralada de Marina

GR 92. Sender del Mediterrani. De Tiana a Montcada i Reixac

Itinerari pedagògic del torrent de les Bruixes a Torribera*

SL-C 95 De Tiana al turó d'en Galceran 

SL-C 96. El Rocar* 

SL-C 140. La vall de Pomar* 

SL-C 141. De Torribera a Puig Castellar* 

SL-C 142. El torrent de l'Amigó* 

SL-C 143. Al voltant de Sant Pere de Reixac*

SL-C 144. La vall de Sant Jeroni de la Murtra* 

SL-C 145. La vall de Montalegre* 

SL-C 146. De la font de l'Alba a la Conreria

SL-C 147. De la font de l'Alzina al Puig Castellar* 

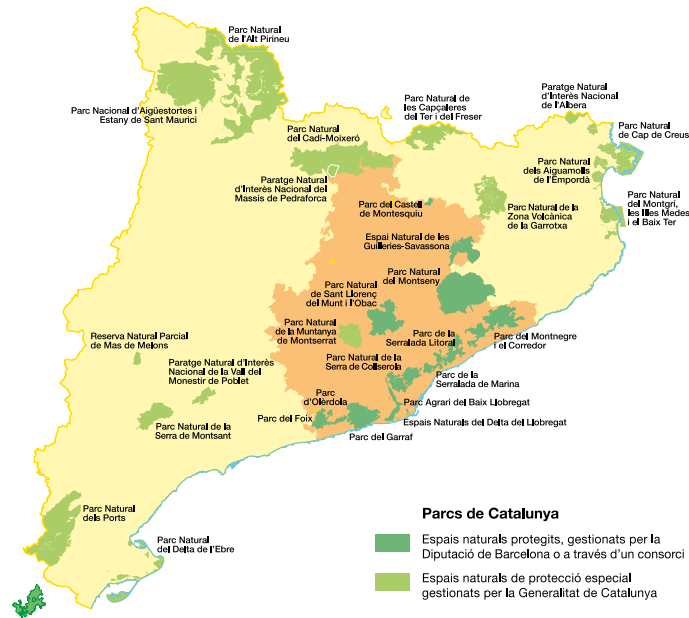
SL-C 148. La font del Tort* 

SL-C 149. De Sant Pere de Reixac al turó de les Maleses* 



SL-C 150. De la Conreria al turó de les Maleses* 

* Rutes circulars que tornen al punt d'inici

 Fulllet disponible



Parcs de Catalunya

-  Espais naturals protegits, gestionats per la Diputació de Barcelona o a través d'un consorci
-  Espais naturals de protecció especial gestionats per la Generalitat de Catalunya

Xarxa de Parcs Naturals



Opineu sobre els parcs



112
emergències



Parcs de Catalunya

Xarxa de Parcs Naturals de la Diputació de Barcelona

Parc del Castell de Montesquiú, Espai Natural de les Guílleries-Savassona, Parc Natural del Montseny, Parc Natural de Sant Llorenç del Munt i l'Obac, Parc del Montnegre i el Corredor, Parc de la Serralada Litoral, Parc de la Serralada de Marina, Parc Natural de la Serra de Collserola, Parc Agrari del Baix Llobregat, Parc del Garraf, Parc d'Olerdola, Parc del Foix.



Diputació
Barcelona

Xarxa de Parcs Naturals

Gerència de Serveis d'Espais Naturals

Comte d'Urgell, 187. 08036 Barcelona

Tel. 934 022 428

xarxaparc@diba.cat · parc@diba.cat

Parc de la Serralada de Marina

ITINERARIS SENYALITZATS

SL®-C 147



© Laura Martínez Rubio

De la font de l'Alzina al Puig Castellar

Descobrint Santa Coloma de Gramenet (II)



Diputació
Barcelona

Xarxa de Parcs Naturals

Parc de la Serralada de Marina

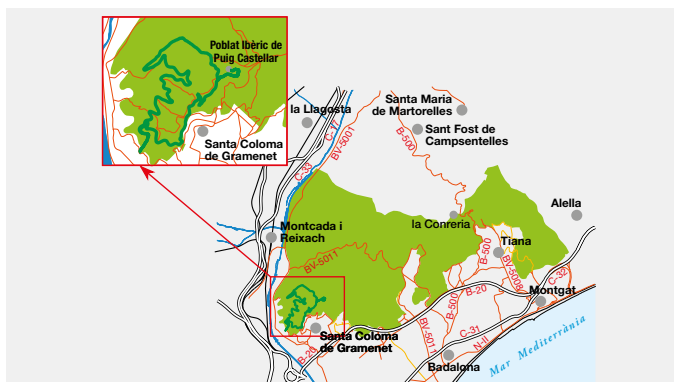


© Andoni Camela

Un espai natural protegit, envoltat de civilització, en què el paisatge humà s'endinsa muntanya amunt entre ambients mediterranis

Malgrat la pressió humana, el parc conserva la fauna i la vegetació característiques. El lleure i l'educació formen la part més beneficiosa d'un espai que ha sabut compatibilitzar la natura amb el patrimoni històric a través dels anys.

Accés al punt d'inici



En cotxe

Cal anar fins al mirador de l'Alzina, situat al camí de la font de l'Alzina, a Santa Coloma de Gramenet, on trobareu un pàrquing per a cotxes. Si aneu per la C-32, heu d'agafar la sortida 19 i anar en direcció al barri de les Oliveres de Santa Coloma de Gramenet.

En trens de Rodalies

Línia R3 o R4 amb parada a Sagrera, i, des d'allà, línia de metro 9N fins a Can Zam i caminar 15 minuts.

Línia R1 amb parada a Badalona, i, des d'allà, caminar 10 minuts fins a la parada de bus M27, metro Pompeu Fabra, i anar fins a Barri Oliveres.

En autobusos TUSGSAL

Línia B20 (Barcelona, Pl. Urquinaona – Santa Coloma de Gramenet, Barri Oliveres) i línia M27 (Badalona, Pl. Josep Cortinas – Santa Coloma de Gramenet, Barri Oliveres). Parada: Barri Oliveres. Consulteu actualitzacions a www.tusgsal.cat

En metro

Línia 9N fins a Can Zam i caminar 15 minuts. Una altra opció és agafar la línia 1 fins a Santa Coloma, i, des d'allà, el bus M27 fins a Barri Oliveres.

Característiques i recomanacions

Distància: 7,8 km

Desnivell: 208 m

Durada: 2 h 15 minuts, sense visita al poblat

Dificultat: mitjana

Senyalització: línia blanca sobre verd, SL-C 147

Recomanacions:

- Porteu calçat adequat, gorra, aigua i prismàtics.
- No llenceu deixalles ni arrenqueu cap mena de planta.
- Procureu no destorbar la fauna.
- Es recomana portar calçat adequat; en algun tram el pendent és fort i el camí, pedregós.



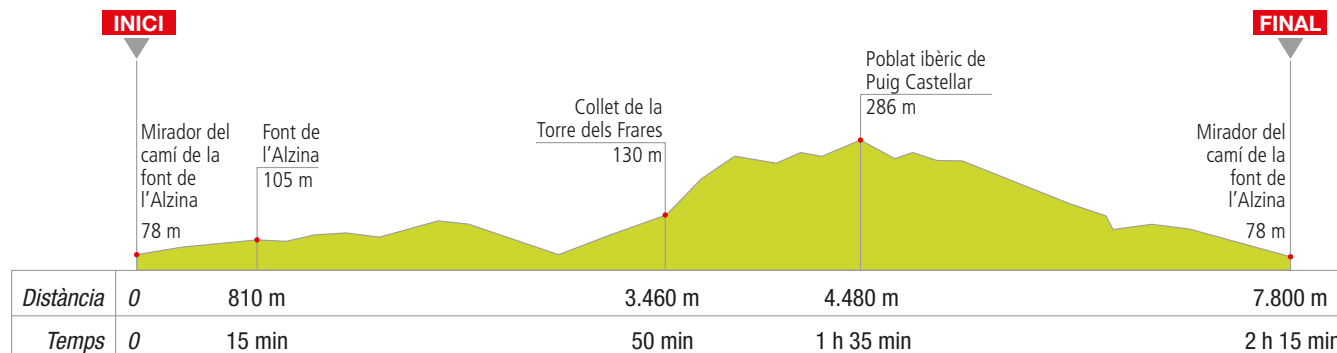
Al codi QR trobareu més informació sobre aquesta excursió

DADES PRINCIPALS

Any de constitució: 1996
Superfície protegida: 2.086 ha

MÉS INFORMACIÓ

Oficina del Parc de la Serralada de Marina
Ctra. B-500, km 6
08391 Tiana
Tel. 933 956 336
p.smarina@diba.cat



Descripció de l'itinerari

Del mirador a la font de l'Alzina

Iniciem l'itinerari al mirador del camí de la font de l'Alzina, on trobem la fita d'inici del SL-C 147 **1** juntament amb un mapa del parc i dos itineraris inclusius. El primer tram és una agradable passejada per una pista **2** ampla de terra fins a arribar a l'àrea d'esplai de les Oliveres **2**.

Continuem fins a l'aparcament i el restaurant Font de l'Alzina. A mà dreta i passada la cadena, arribem a la font de l'Alzina **3**. És un indret acollidor que convida a asseure's i gaudir del silenci i la remor de l'aigua.

De la font de l'Alzina al collet de la Torre dels Frares (GR 92)

A mesura que avancem per la pista que fa ziga-zaga, observem els canvis en la vegetació entre el vessant solell i el vessant obac. En el primer abunden els pins pinyoners i les plantes aromàtiques, i, en el segon, l'alzinar i el seu sotabosc en són els protagonistes, juntament amb la molsa i algun roure.


Després de diversos revolts, i un cop travessat un ombrívol alzinar, ens sorprèn un gran forat al turonet que veiem davant nostre. Som en una antiga mina de galena situada sobre el torrent de les Canyes **4**. Si ens endinsem pel corriol de la dreta, a través de l'espessa vegetació, veurem de prop les dues entrades tancades. Al costat, un banc de pedra ens convida a descansar.

Voregem un canyissar i, després d'una llarga baixada, a la bifurcació de camins, agafem el que puja a la nostra dreta. Segons l'època de l'any, en aquest tram podem apreciar ametllers florits. Quan arribem al collet de la Torre dels Frares **5**, una fita ens indica que a partir d'aquí compartirem el sender amb el GR 92.

Del collet de la Torre dels Frares al poblat ibèric de Puig Castellar

Comença la pujada més exigent de tot l'itinerari. Ara ascendim per un corriol estret amb trams d'esglaons i molta roca, on hem d'anar amb compte de no rrelliscar. A mesura que guanyem alçada, les vistes cada cop més espectaculars del Vallès seran la nostra recompensa.

La pujada finalitzada a una pista forestal a la dreta, on seguim els senyals de l'itinerari que ens portaran fins al Puig Castellar. Un gran rètol ens indica que hem arribat. Som al pla de les Alzines, on antigament hi havia hagut conreus de vinya, olivera i garrofers. Aquí conflueixen els itineraris SL-C 141, el torrent de les Bruixes i el GR 92, al qual es dedica un monòlit. Trobem un mirador. Uns esglaons ens separen del poblat ibèric **6**, atractiu principal del nostre itinerari.



Del poblat ibèric de Puig Castellar al punt d'inici

Desfem el camí d'anada fins a arribar al camí que baixa en perpendicular, vorejat de petites oliveres. En pocs minuts ens trobem a un planell, amb espectaculars vistes, on s'alça una imponent torre de vigilància d'incendis **7**.

Retrocedim i baixem a l'esquerra per la pista que fa ziga-zaga fins a arribar al barri de Can Franquesa, on girem a la dreta, tal com ens indica el senyal. Passem per davant del centre cívic que porta el seu nom per tornar a endinsar-nos per la pista de terra cap al mirador de la serralada de Marina **8**. Un cop aquí, pugem pel camí de terra, voregem el gran dipòsit d'aigua i, a l'esplanada, continuem pel sender de la dreta que baixa suaument, on creuarem dos turonets amb increïbles vistes per sobre de la ciutat.

Es recomana portar calçat adequat per l'últim tram de baixada, ja que el pendent és fort i el camí, pedregós. Hem d'anar amb cura de no rrelliscar. El camí acaba en una pista de grava que agafarem a la dreta, i, un cop arribem a la cadena, una fita ens guiarà de tornada al mirador, l'inici del nostre itinerari.



El mirador del barri de les Oliveres



Des del mirador s'observa un paisatge força antropitzat, amb grans infraestructures viàries, torres d'alta tensió, fàbriques o blocs de pisos construïts sobre muntanyes. És un bon lloc per observar i analitzar els canvis sobre el paisatge de la mà de l'home, a més de contemplar el perfil de Barcelona. Hi trobareu un pàrquing i bancs per seure.

L'àrea d'esplai de les Oliveres

És una àrea ampla i agradable amb molts arbres, ideal per fer un pícnic o jugar amb la canalla al parc infantil. També hi ha pàrquing i taules per a persones amb diversitat funcional.

Porta el nom del barri de les Oliveres de Santa Coloma de Gramenet, que es va construir als anys setanta sobre la muntanya.

Amagada, trobem una petita bassa d'aigua utilitzada per petits mamífers i, si ens hi fixem bé, veurem a prop petjades de senglar. Un cartell ens recorda que, per motius de conservació, no es pot donar menjar als senglars ni tampoc tocar o agafar amfibis de la bassa.

La font de l'Alzina



Tradicionalment ha estat un lloc de trobada per la situació a l'obaga. És un racó agradable i singular per la frondositat i grandària dels arbres que envolten la font. Fins al 1936 va ser el lloc triat per celebrar l'aplec de la sardana. Ha estat arranjada en dues ocasions, i el 1998 s'hi van afegir uns versos del poeta Marius Sampere: "Si l'arbre és l'espai que germina i l'aigua és la sang que germina i l'aigua és la sang de l'espai, vetllem perquè no es pari mai el cor de la font de l'alzina."

Aquest és l'últim punt de l'itinerari on podem arribar amb cotxe. Hi ha pàrquing, restaurant, àrea de pícnic amb taules i parc infantil.



L'antiga mina de galena


Entre finals del segle XIX i principis del segle XX, aquesta part de la serralada va ser foradada per l'explotació de minerals, moviment conegut com la Febre d'Or.

La Mina Pons va ser una de les poques mines amb èxit, i els 200.000 m² de terreny adquirits van ser explotats entre 1906 i 1915 per l'extracció de galena. Actualment es poden observar dues boques tancades d'entrada de la mina, una inferior i una altra superior.

El sender del Mediterrani o GR 92

A l'esplanada situada davant de l'entrada del poblat ibèric de Puig Castellar, hi trobem un monòlit dedicat al GR 92 amb els versos del poeta Màrius Sampere.

El tram que passa just per davant del poblat forma part de l'etapa 17, que s'inicia al coll de Font de Cera, a Alella, i acaba a Montcada. Recorre una distància de 16,31 quilòmetres i passa per punts d'especial interès com el poblat ibèric, el monestir de Sant Jeroni de la Murtra i les ermites de Sant Onofre i Sant Climent.



El poblat ibèric de Puig Castellar



Situat al turó amb el mateix nom, és un dels jaciments més importants de la província de Barcelona. Va ser ocupat entre els segles VI i II aC pels ibers laietans. El poblat va ser descobert l'any 1902 i les primeres excavacions arqueològiques daten del 1904 per Ferran de Segarra.

Posteriorment, l'Institut d'Estudis Catalans (1922-1925) i el Centre Excursionista de Puig Castellar (1954-1955) les van reprendre,

però no és fins al 1997 que el Museu Torre Balldovina de Santa Coloma de Gramenet inicia un projecte per convertir-lo en parc arqueològic amb intervencions arqueològiques i museístiques. Actualment el poblat és un museu a l'aire lliure, que visitarem amb l'ajuda d'uns panells interpretatius. Asseguts al mirador, admirem la increïble panoràmica de 360° que ens envolta: la desembocadura del Besòs, el pla de Barcelona, i bona part del Vallès i el Maresme, i reflexionem sobre la situació privilegiada que tenia el poblat i el control que tenia sobre el territori i les vies de comunicació, des de la costa fins a l'interior.

Els amants de l'avifauna també poden contemplar en determinades èpoques el pas d'aus migratòries, ajudats d'un rètol il·lustratiu ubicat dalt del turó.

La visibilitat entre els poblats del turó de Montjuïc, el turó de la Rovira, el turó de les Maleses, el turó d'en Boscà o el turó de Montgat feia que es poguessin alertar de qualsevol perill.

Les troballes arqueològiques es conserven al Museu d'Arqueologia de Catalunya i al Museu Torre Balldovina, el qual recomanem visitar per completar la visita al poblat.

