

Itineraris senyalitzats al Parc del Montnegre i el Corredor

GR 5 Sender dels miradors. De Sant Celoni a Sant Iscle de Vallalta*

GR 83 Camí del nord o del Canigó. De Mataró a Sant Celoni*

GR 92 Sender del Mediterrani. De Tordera a Llinars del Vallès*

PR-C 146 De Calella a Tordera*

SL-C 71 El dolmen de Pedra Gentil 

SL-C 72 La plana del Corredor 

SL-C 73 Les alzines de Can Portell 

SL-C 74 El pont de la Vila 

SL-C 76 Camí del torrent d'en Puig al Corral* 

SL-C 77 Can Vilar i el sot de Can Montasell 

SL-C 78 L'ermita de l'Erola 

SL-C 79 La vail d'Olzinelles 

SL-C 80 El dolmen de Ca l'Arenes 

SL-C 101 La vall de la riera de Pineda 

SL-C 102 Les Torrenteres 

SL-C 103 Montnegre carener 

SL-C 105 El pla de Forcs 

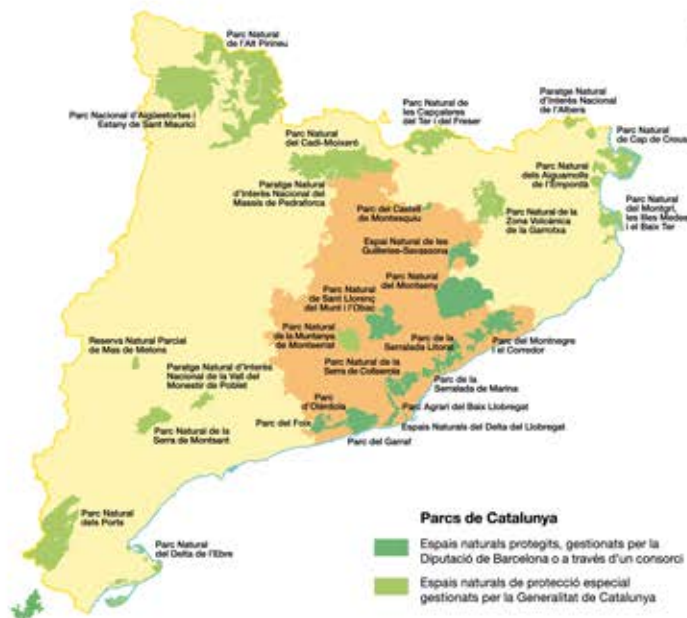
SL-C 70 De la Batllòria a la serra de Can Puig 

SL-C 106 Sant Corneli


PR-216 De Canyamars al santuari del Corredor

* Rutes que no tornen al punt d'inici

 Fullat disponible



Parcs de Catalunya

 Espais naturals protegits, gestionats per la Diputació de Barcelona o a través d'un consorci

 Espais naturals de protecció especial gestionats per la Generalitat de Catalunya

Xarxa de Parcs Naturals

Opineu sobre els parcs



Parcs de Catalunya

Xarxa de Parcs Naturals de la Diputació de Barcelona

Parc del Castell de Montesquiu, Espai Natural de les Guilleries-Savassona, Parc Natural del Montseny, Parc Natural de Sant Llorenç del Munt i l'Obac, Parc del Montnegre i el Corredor, Parc de la Serralada Litoral, Parc de la Serralada de Marina, Parc Natural de la Serra de Collserola, Parc Agrari del Baix Llobregat, Parc del Garraf, Parc d'Olióla, Parc del Foix.



Xarxa de Parcs Naturals

Gerència de Serveis d'Espais Naturals

Comte d'Urgell, 187. 08036 Barcelona

Tel. 934 022 428

xarxaparc@diba.cat - parcs.diba.cat

Parc del Montnegre i el Corredor

ITINERARIS SENYALITZATS

SL®-C 110



De Vallgorguina a Olzinelles



Diputació
Barcelona

Xarxa de Parcs Naturals

Gabinet de Premsa i Comunicació. Textos: Joan Manel Perra. Fotografies: Anis XPW | Escola de Natura del Corredor DL B-2616-2020. Paper procedent de fonts responsables amb el medi ambient.

Parc del Montnegre i el Corredor



Entre vora mar i terra endins, sota l'ombra de boscos atapeïts, testimonis d'antics usos forestals

Dòlmens neolítics, restes ibèriques i esglésies medievals es reparteixen dins un paisatge vorejat de conreus, boscos i masies. Tot plegat ens parla de petites històries privades i supervivència col·lectiva.

Accés al punt d'inici



En cotxe

- Des de l'N II o la C-32 a Arenys de Mar, agafeu la carretera C-61 fins a Vallgorguina.
- Des de la C-35 o l'AP-7 a Sant Celoni, agafeu la carretera C-61 fins a Vallgorguina.

En tren

- RENFE. Sant Celoni o Arenys de Mar. Tel. 934 900 202

En autobús

- Transportos públics de Catalunya (línia Sant Celoni -Arenys de Mar). Tel. 902 130 014 (Sagalés).
- Feiners de dilluns a divendres (parada a l'entrada del parc pel pont de Can Pradell).

Característiques i recomanacions

Distància: 8.835 m

Durada: 2 h 50 min

Recomanacions:

- Porteu calçat adequat, gorra i aigua.
- El desnivell és suau. Tot i així, hi ha trams de baixada amb sauló on hi ha la possibilitat de rrelliscar.
- Vigileu quan passeu pels dos encreuaments amb la carretera de Sant Celoni a Olzinelles: BV-5112. L'entorn de la Pega es troba a banda i banda de la carretera. Precaució, cal circular pels vorals.
- Respecteu l'activitat de les masies i explotacions agroramaderes i forestals per les quals passeu.
- Podeu fer arribar les incidències que detecteu a l'Oficina del Parc.

Bibliografia:

- Pujantell, J., Travessa, S., Boada, M., Rodoreda, G. (2011). *La vila de Sant Celoni i el Montseny celoni: Una cruïlla entre dos monts* (1a ed.). Ajuntament de Sant Celoni.
- Otero, I., Boada, M., Geòrgia, R. (2007). *La vall d'Olzinelles: Els dominis de l'alzinar i la sureda* (1a ed.). Ajuntament de Sant Celoni.
- SL-C 110 de Vallgorguina a Olzinelles



Al codi QR trobareu més informació sobre aquesta excursió.

DADES PRINCIPALS

Any de constitució: 1989
Superfície protegida: 15.010 ha

MÉS INFORMACIÓ

Oficina del Parc del Montnegre i el Corredor
Església, 13, 2n
08471 Vallgorguina
Tel. 934 727 670
p.montnegre@diba.cat



Descripció de l'itinerari



De la Solana a Sant Esteve d'Olzinelles passant pel Replà

Farem una incursió al nord de Vallgorguina en direcció al Montnegre. Volem conèixer la vall veïna d'Olzinelles, dins el terme municipal de Sant Celoni.

Abans d'entrar al Parc del Montnegre i el Corredor, haurem de creuar el tram urbà dels veïnats de la Solana i Can Puigdemir.

Entrant al parc, marxem pel camí vell d'Olzinelles, que travessa una petita elevació al voltant de Puigcastell (397 m). Aquest punt rep el nom del Replà **1**.

Sense desviar-nos, seguint el mateix camí envoltat per boscos d'alzines i sureres, barrejades amb pins i roures, arribarem fins a l'església de Sant Esteve d'Olzinelles **2**, on uns grans roures martinencs presideixen l'entrada. L'església apareix documentada l'any 1083 i va ser reconstruïda el 1786 amb l'aspecte actual. La rectoria, al costat de l'església, data dels segles XVI i XVII. Al davant, podem contemplar el cementiri.

De la font del Rector a la font del Pradelló, passant pel forn de Pega

Tan bon punt superem l'església de Sant Esteve d'Olzinelles, a mà esquerra, trobarem un corriol senyalitzat que ens conduirà a la font del Rector, un racó fresc envoltat de falgueres, saüc i avellaners. La font es nodreix d'aigua d'un dipòsit soterrat que abasteix la rectoria, per la qual cosa és convenient no malbaratar-la.

Deixant enrere la font, trobarem un corriol que s'enfila a mà esquerra fins a agafar un camí estret paral·lel a la carretera de Sant Celoni a Olzinelles, que més endavant talla el nostre camí. Seguint la carretera asfaltada a mà esquerra, arribarem als entorns de la Pega, un lloc singular a la vora de la riera d'Olzinelles on hi ha una de les alzines més altes de Catalunya, situada just al costat de la carretera. A tocar de la riera, visualitzem un parell de basses i una plataneda amb arbres de grans dimensions.

A l'altre costat de carretera, agafarem el camí d'accés a la casa pairal de Can Valls en direcció als forns de Pega. Un cop observats els forns, reprendrem el camí tot deixant a l'esquerra la casa de Can Valls en direcció a la bassa de l'Aranyal, rectangular, situada sota dues fileres d'enormes plàtans.

Seguirem aquest camí al llarg de 800 m fins a arribar a un trencant a mà esquerra, on agafarem un corriol que creua un alzinar. Recorrerem aquest camí durant 2 minuts, després dels quals s'annexarà a un camí en direcció a la dreta dreta que ens conduirà a la riera.

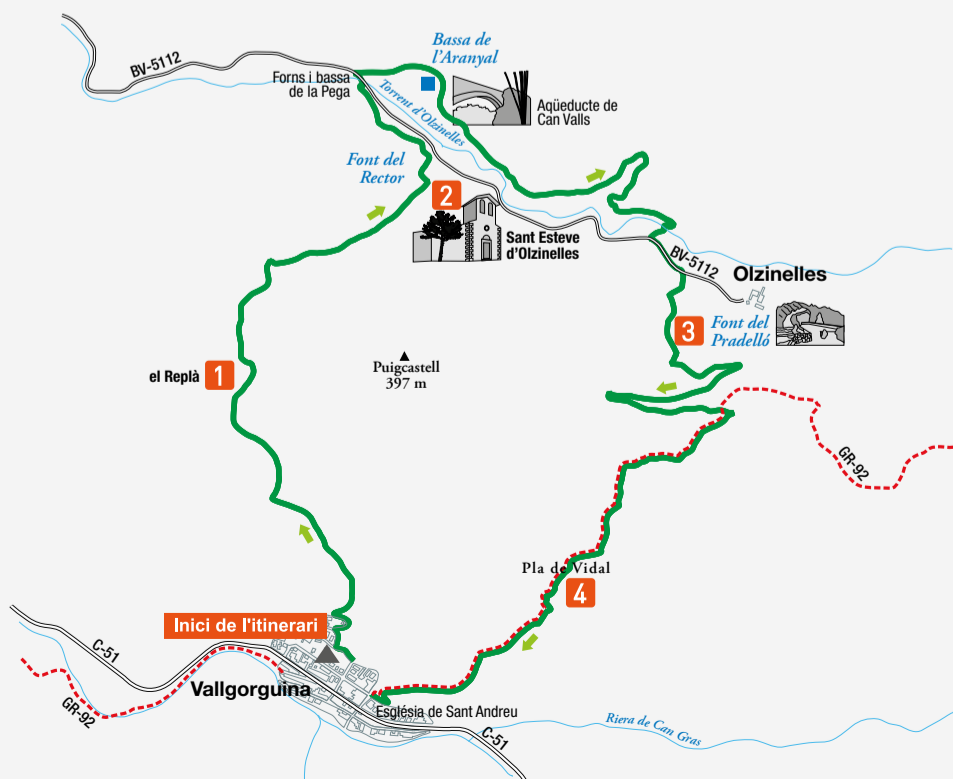
Anirem resseguint la riera fins a veure un aqüeducte que passa per damunt del camí. Deu metres abans d'arribar a l'aqüeducte, trobarem una passera a mà dreta que ens permetrà superar la riera i enfilar-nos fins a un camp de conreu on observarem un antic safareig a mà esquerra. Circularèm en paral·lel al safareig i ens dirigirem al camp superior pujant per un camí que passa pel mig d'uns roures. Seguidament, travessarem el camp paral·lelament a la carretera de Sant Celoni a Olzinelles. Un cop superat el camp haurem de creuar la carretera en direcció a la font del Pradelló **3**.

De la font del Pradelló al pla de Vidal

Per visitar la font del Pradelló ens haurem de desviar uns 200 m a mà esquerra del recorregut principal. Un cop reprès l'itinerari ens enfilarem uns 400 m per incorporar-nos a una pista forestal. Seguirem per aquesta pista al llarg d'1 km fins a trobar el barri de Can Mora. Girem a la dreta per un corriol per on passa el GR-92 fins al pla de Vidal **4**.

Del pla de Vidal a l'església de Sant Andreu i punt d'inici

Finalment, arribarem a un camí ample que ens conduirà fins a l'església de Sant Andreu, datada del segle XIX i situada al centre del poble **6**. En el seu interior hi trobarem l'altar del sant patró i sis capelles laterals amb imatges d'època moderna. Aquí acaba el nostre recorregut.



1 Entorns del forn de Pega

Destaca pel seu patrimoni cultural i paisatgístic, compost per la font, els safareigs, els forns i l'alzina de la Pega, els plàtans i la riera.

La font omplia d'aigua el safareig, i aquest, les basses que servien per regar els camps. Al seu voltant hi trobarem un conjunt de plàtans de grans dimensions i l'arbre més excepcional, a tocar la carretera, l'alzina de la Pega. Els seus 36 m d'alçària i la seva gran capçada la fan de les més altes de Catalunya.

A l'altre costat de carretera trobem els forns, datats entre els segles IX i X.

L'obtenció de pega es feia a partir de coure teies d'arbres resinosos. Les teies s'apilaven verticalment a l'interior del forn i s'encenien per la part superior. L'escalfor feia sortir la reina de l'interior de la teia. El producte obtingut podia ser utilitzat per fer torxes o per impermeabilitzar botes i barques.



2 Conjunt de la bassa de l'Aranyal



La bassa de l'Aranyal, rectangular, està situada sota dues fileres d'enormes plàtans, prop de Can Valls. Un aqüeducte porta l'aigua de la font de l'Aranyal a la bassa. Al costat de la bassa hi trobem una glorieta que conté un pou d'aigua a l'interior. A tocar dels camps hi ha un petit pont dissolt en el paisatge.

3 Font del Pradelló

La font del Pradelló, també coneguda com a font de la Mare de Déu de Lourdes, fa pensar en la intenció d'enjardinar la natura. La font recull les aigües d'un sot que nodreix el safareig. Un canaló de teules retorna l'excident al seu curs natural. La placeta envoltada d'avellaners, falgueres i alzines és un bonic indret per fer-hi un àpat i sentir els oriols cantar dalt dels pollancre del torrent.



4 Pla de Vidal



El pla de Vidal era antigament una zona de vinyes. Aquest tipus de conreu va tenir un desenvolupament notable al Montnegre i el Corredor, especialment arran de l'entrada de la fil·loxera a França a mitjans del segle XIX. En aquells moments, la vinya, plantada en feixes, va ocupar bona part dels vessants de la muntanya i va ser important en l'economia de moltes famílies de Vallgorguina. Posteriorment va ser substituïda per una explotació de plantació de coníferes.

Descobreix els rastres del passat

L'itinerari ens porta a la vall d'Olzinelles, un racó frescal i ple de vida, ideal per passejar i gaudir de la seva tranquil·litat.

El seu entorn frondós, la seva riera encisadora i tots els elements del patrimoni que hi podem trobar (masies, fonts, basses, forns de pega, pous, aqüeductes, arbres monumentals, hàbitats d'interès) fan d'aquest entorn un indret únic.

La personalitat de l'espai rau en les feines d'aprofitament dels recursos que els habitants de la vall han anat desenvolupant al llarg del temps.