



Equipaments i serveis

Casanova de l'Obac
Punt d'informació.
Audiovisual i exposicions permanents i temporals.
Venda de publicacions.
Horari: dissabtes i festius, de 10.30 a 14.30 h (excepte Nadal i Cap d'Any)
Visites concertades els dies feiners al tel. 937 855 461
Carretera de Terrassa a Rellinars (B-122), km 9,8
08222 Terrassa
Tel. 937 435 468
p.santllorenc.obac@diba.cat

Centre d'Informació del Coll d'Estenalles
Informació del parc, exposició permanent, audiovisual i venda de publicacions.
Horari: cada dia, de 10 a 15 h (excepte Nadal i Cap d'Any)
Carretera de Terrassa a Navarcles (BV-1221), km 14,8
08729 Mura
Tel. 938 317 300
Fax 938 318 090
p.santllorenc.estena@diba.cat

Centre d'Informació de Mura
Informació del parc i venda de publicacions.
Audiovisual i dues exposicions permanents.
Horari: feiners, de 10 a 14 h i de 16 a 19 h; dissabtes i festius, de 10 a 14 h; agost, tancat
Antigues escoles de Mura
08729 Mura
Tel. 938 318 375
p.santllorenc.mura@diba.cat

Punt d'Informació al monestir de Sant Llorenç del Munt
Informació del parc, venda de publicacions, exposició permanent i servei de bar.
Horari: feiners, de 10 a 16 h; dissabte, diumenges i festius, de 9 a 17 h
Tel. 937 435 454

Centre d'Informació del Pont de Vilomara i Rocafort
Informació del parc, itineraris autoguiats i educació ambiental. Exposició permanent: «Les tines i el vi»
Horari: diumenges, d'11 a 14 h
Sant Jaume, 30 (Centre Cívic)
08254 El Pont de Vilomara i Rocafort
rodabosc@hotmail.com

Punt d'Informació de Talamanca
Horari: diumenges, de 10 a 14 h (març, abril, maig, juny, octubre, novembre i desembre)
Raval, 4. 08279 Talamanca
Tel. 938 270 036

Centre de Documentació del Parc Natural de Sant Llorenç del Munt i l'Obac
Fons bibliogràfic i documental del parc natural
Horari: de dilluns a dijous, de 9

a 14 h i de 15 a 18 h; divendres, de 9 a 14 h; juny, juliol i setembre, de 9 a 14 h (agost, tancat)
Cisterna, 39, baixos
08221 Terrassa
Tel. 937 808 900
p.santllorenc.cdbau@diba.cat

Àrea d'esplai del torrent de l'Escaiola
Horari: dissabtes i festius, de 10 a 18 h. Agost, tancat
Carretera de Terrassa a Navarcles (BV-1221), km 7,5
Tel. 937 435 454

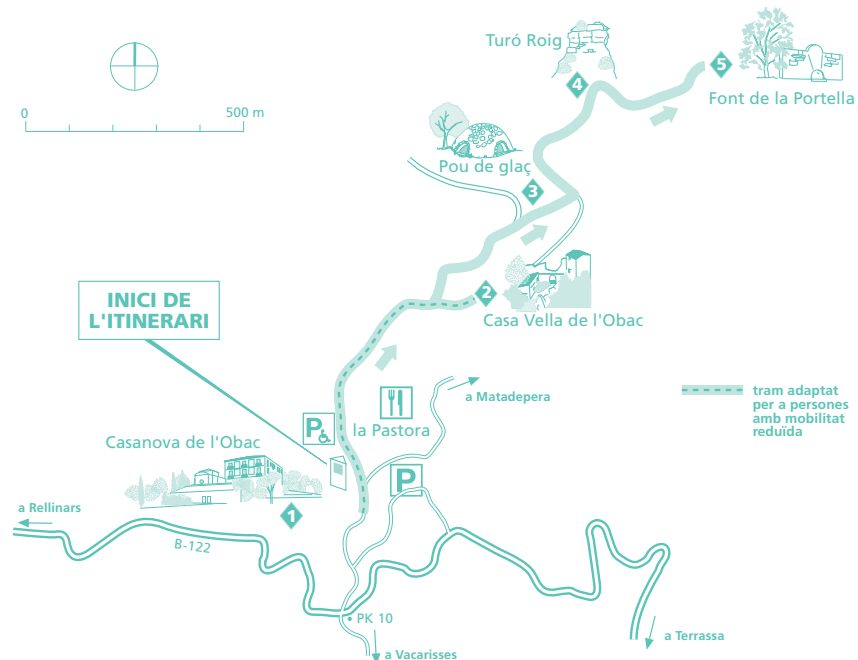
Àrea d'esplai de la riera de Nespres
Horari: festius, de 10 a 18 h (del 15 de febrer al 30 de juny i de l'1 de setembre al 30 de novembre)
Afores de Mura
Tel. 938 310 472

Àrea d'esplai de les Arenes
Horari: caps de setmana

i festius, de 10 a 15 h
Carretera de Castellar del Vallès a Sant Llorenç Savall (B-124), km 12,3

Oficina del Parc Natural de Sant Llorenç del Munt i l'Obac. La Mata
Horari: feiners, de 8 a 15 h
Carretera de Terrassa a Navarcles (BV-1221), km 14,8 (Mura)
Apartat de correus 71
08230 Matadepera
Tel. 938 318 350
p.santllorenc@diba.cat

Diputació de Barcelona Àrea d'Espais Naturals
Horari: feiners, de 8 a 15 h
Comte d'Urgell, 187
08036 Barcelona
Tel. 934 022 400
Fax 934 022 926
xarxaparc@diba.cat
www.diba.cat/parcsn



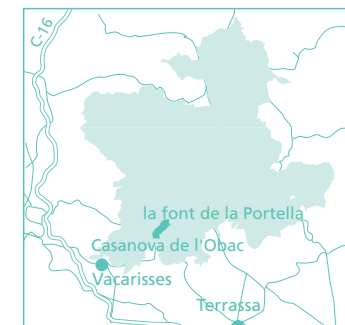
Un tram de l'itinerari, des de la Casanova a la casa vella de l'Obac, està adaptat per a persones amb mobilitat reduïda.

La major part de l'itinerari transcorre per indrets solans sense cap font que ragi permanentment. Es recomana, doncs, dur calçat adequat, aigua, queviures i un barret, especialment a l'estiu.
Atès l'estat ruïnós de la casa vella de l'Obac, es demana prudència en visitar-la. No es permet entrar-hi. Les basses són molt importants per a la conservació de la fauna del parc natural. No es pot alliberar cap espècie forana a les basses ja que pot comportar un greu perjudici ecològic a l'ecosistema.

El recorregut fins al pou de glaç és de 2 km, i de 3 km fins a la font de la Portella.

2 h l'itinerari llarg i 1 h i 10 min. el curt, tenint en compte l'itinerari i les observacions dels elements destacats.

L'excursió segueix el mateix itinerari a l'anada i a la tornada, per pistes i senders ben delimitats que, a més, estan senyalitzats amb fites verdes destacades amb color rosa.



Emergències: 112



Xarxa de
Parcs Naturals
Diputació de Barcelona

Parc del Castell de Montseny, Espai Natural de les Guilleries-Savassona, Parc Natural del Montseny, Parc Natural de Sant Llorenç del Munt i l'Obac, Parc del Montnegre i el Corredor, Parc de la Serralada Litoral, Parc de la Serralada de Marina, Parc de Collserola, Parc Agrari del Baix Llobregat, Parc del Garraf, Parc d'Olerdola, Parc del Foix.




Parc Natural
de Sant Llorenç
del Munt i l'Obac

EXCURSIONS SENYALITZADES



La font de la Portella




La font de la Portella

La intensa ocupació humana del massís de Sant Llorenç del Munt i l'Obac està testimoniada per moltes restes que ens ajuden a conèixer la vida dels nostres avantpassats i a entendre el paisatge resultant de la seva relació amb el medi. Aquesta excursió reconstrueix la història d'una de les sagues de més tradició a la serra de l'Obac, la família Ubach.

1 La Casanova de l'Obac


El 1786, els Ubach iniciaren la construcció de la Casanova per resoldre les necessitats d'espai derivades de la prosperitat de l'activitat vinícola. S'encarregà del projecte l'italià Domènico Baguti que ideà un mas de planta quadrada i teulada a quatre vents, molt allunyat del típic mas català però que comptava amb totes les eines per a l'elaboració de vins i aiguardents (premsa, cubs i tines). El conjunt es completà amb la capella de sant Antoni, patró de la família, adossada a la façana. Després de superar l'incendi carlí del 1836, la decadència d'aquest mas vinícola s'inicià amb l'arribada de la fil·loxera a finals del segle XIX. El 1987, en estat precari, fou adquirit per la Diputació de Barcelona que l'habilità com a equipament cultural del parc.


 *Iniciem l'itinerari prenent el camí que passa per darrera de la Casanova de l'Obac fins a l'era de la Pastora on trobem el primer desviament. La fita de color rosa ens indica el camí de l'esquerra. Després d'un passeig sota l'ombra d'un bosc d'alzines i pins trobem el segon desviament. Deixem la pista i prenem el camí de la dreta que mena a la casa vella de l'Obac. L'estat en runes d'aquest antic mas demana prudència per a la seguretat del visitant. No és permès enfilem-s'hi ni entrar a les dependències.*

Cal dir que el camí fins a la casa vella està adaptat per a persones amb mobilitat reduïda. Per a elles, s'ha habilitat un aparcament a l'inici de l'itinerari, on el ferm de la pista està adaptat per anar amb cadira de rodes. Per poder accedir a l'aparcament, la barrera d'accés al recinte disposa d'un interfon on s'ha de sol·licitar la seva obertura.

2 La casa vella de l'Obac


El primer testimoni escrit del mas data del s. XIV, però la base quadrada de còdols escairats disposats en forma d'escates de peix, situada al centre del recinte, correspon a una torre de guaita construïda al s. IX per defensar dels sarraïns la població replegada a la muntanya. Al s. XII, l'establiment d'una cabana pel refugi d'una família fugitiva podria ser l'origen dels Ubach i del mas medieval que envolta la torre. El s. XVIII és molt pròsper pels Ubach que, aprofitant l'obertura del mercat americà de l'aiguardent el 1778, s'especialitzaren en l'activitat vinícola. El turbulent s. XIX va ser el de la fi de la casa vella de l'Obac. El 1811, després de la crema de Montserrat, les tropes napoleòniques cremaren el mas per l'ajut que havia ofert a les tropes catalanes en retirada. Reconstruït de nou, el 1836 patí un segon incendi a mans dels carlins i s'abandonà definitivament.

 *Reculant pel camí reprenem la pista i seguim endavant. Uns metres enllà trobem a mà dreta un corriol que s'enfila pel bosc. Prenem el corriol i de sobte, enmig d'una clariana, ens sorprèn un pou de glaç ben conservat.*




3 El pou de glaç de la casa vella de l'Obac

El 1706 els Ubach construïren, a la carena del Pou, el pou de glaç de l'Estepar, incorporant a la seva economia l'obtenció i el comerç de glaç. El 1760, en plena expansió econòmica, construïren el segon pou, el de la Portella, que ara podem contemplar. Les tasques per obtenir i conservar el glaç començaven a l'hivern quan l'aigua glaçada de les basses es tallava en blocs i s'introduïa en pous per evitar que es fongués durant la primavera. Per millorar l'aïllament del glaç, els pous s'excavaven en indrets obacs i boscosos i les seves parets es recobrien amb roca seca tancant-se amb una cúpula. A les nits d'estiu, el glaç es portava en carro a les ciutats on es venia per a fins medicinals i per refrescar les begudes de la burgesia. Aquest pou va ser reconstruït el 1990 per la Diputació de Barcelona.

 *Des del pou de glaç, podem tornar en quinze minuts a la Casanova de l'Obac recuperant la pista i desfent l'itinerari transcorregut, o podem continuar l'itinerari fins a la font de la Portella. Si decidim de continuar, prenem el camí empedrat que puja a mà dreta del pou de glaç fins arribar a un sender estret. Seguim el sender a mà esquerra i ja no el deixem fins arribar a la font de la Portella. Durant el trajecte, podem contemplar davant nostre el turó Roig.*


4 El turó Roig

Ens trobem amb un clar exemple de l'efecte que produeix l'erosió sobre els materials sedimentaris (conglomerats en aquest cas) que deixen al descobert els diferents estrats dipositats al llarg del temps.

 *Des d'aquest indret prenem un sender que davalla a mà dreta vers la font de la Portella endinsant-nos de nou en una humida i densa obaga.*

5 La font de la Portella

Les surgències d'aigua en esclatxes del rocam són nombroses a tot el parc natural a causa de les característiques del seu substrat. El tipus de roca (el conglomerat) i la seva fracturació en esquerdes verticals i horitzontals afavoreixen la formació de circuits, galeries i cavitats subterrànies, per on s'escola i transcorre bona part de l'aigua de pluja fins que surt de nou a la superfície per basament o perquè finalitza el circuit intern. La importància d'aquestes surgències resta palesa en la gran quantitat de fonts que els pagesos, els carbonaires o els bosquerols obraven per tal de conservar i administrar millor l'aigua subterrània. La font de la Portella n'és un exemple, ja que té un dipòsit, una pica i, fins i tot, seients en un dels seus costats, per recollir l'aigua fresca que raja abundantment quasi tot l'any. Cal saber, però que l'aigua no està potabilitzada.

 *Per tornar a la Casanova de l'Obac prenem el mateix camí que hem seguit durant l'anada. Al final de l'excursió podem visitar la Casanova de l'Obac, que disposa d'una exposició permanent sobre el massís i un audiovisual multimèdia; a banda d'oferir informació d'interès sobre altres indrets del parc natural. També podreu recuperar forces al restaurant La Pastora.*