

Itineraris senyalitzats al Parc de la Serralada de Marina

GR 92. Sender del Mediterrani. De Tiana a Montcada i Reixac

Itinerari pedagògic del torrent de les Bruixes a Torribera*

SL-C 95 De Tiana al turó d'en Galceran* 

SL-C 96. El Rocar* 

SL-C 140. La vall de Pomar* 

SL-C 141. De Torribera a Puig Castellar* 

SL-C 142. El torrent de l'Amigó* 

SL-C 143. Al voltant de Sant Pere de Reixac*

SL-C 144. La vall de Sant Jeroni de la Murtra* 

SL-C 145. La vall de Montalegre* 

SL-C 146. De la font de l'Alba a la Conreria

SL-C 147. De la font de l'Alzina al Puig Castellar* 

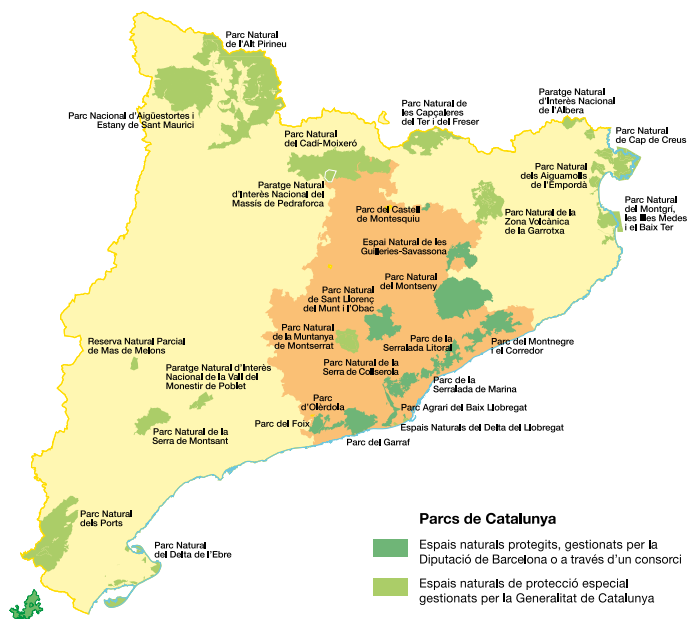
SL-C 148. La font del Tort* 

SL-C 149. De Sant Pere de Reixac al turó de les Maleses* 

SL-C 150. De la Conreria al turó de les Maleses* 

* Rutes circulars que tornen al punt d'inici

 Fullet disponible



Xarxa de Parcs Naturals

Opineu sobre els parcs



Parcs de Catalunya

Xarxa de Parcs Naturals de la Diputació de Barcelona

Parc del Castell de Montesquiú, Espai Natural de les Guílories-Savassona, Parc Natural del Montseny, Parc Natural de Sant Llorenç del Munt i l'Obac, Parc del Montnegre i el Corredor, Parc de la Serralada Litoral, Parc de la Serralada de Marina, Parc Natural de la Serra de Collserola, Parc Agrari del Baix Llobregat, Parc del Garraf, Parc d'Olèrdola, Parc del Foix.



Xarxa de Parcs Naturals

Gerència de Serveis d'Espais Naturals
Comte d'Urgell, 187. 08036 Barcelona
Tel. 934 022 428
xarxaparc@diba.cat · parc@diba.cat



ITINERARIS SENYALITZATS

SL-C 148



© Montse López/ACER

La font del Tort

Descobrim l'entorn de Montcada i Reixac (II)



**Diputació
Barcelona**

Xarxa de Parcs Naturals

Diputació de Barcelona. Textos i fotos: Montse López/ACER. DL B 2240-2023. Paper procedent de fonts responsables amb el medi ambient

Parc de la Serralada de Marina

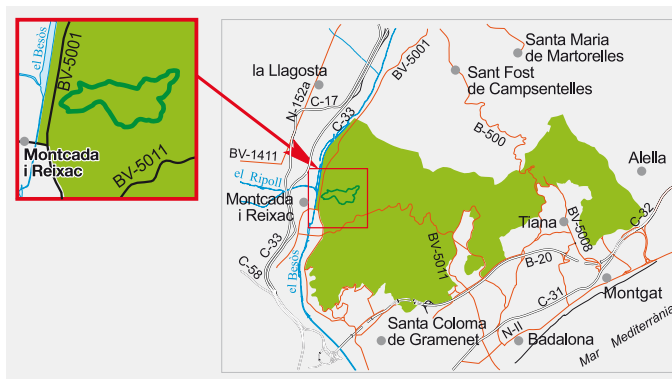


© Andoni Camela

Un espai natural protegit, envoltat de civilització, en què el paisatge humà s'endinsa muntanya amunt entre ambients mediterranis

Malgrat la pressió humana, el parc conserva la fauna i la vegetació característiques. El lleure i l'educació formen la part més beneficiosa d'un espai que ha sabut compatibilitzar la natura amb el patrimoni històric a través dels anys.

Accés al punt d'inici



En vehicle privat

L'itinerari s'inicia a l'aparcament de l'àrea d'esplai municipal del camí de la font del Tort, a uns 300 metres de l'accés des de la carretera de la Roca (BV-5001). S'hi arriba per la carretera de la Roca (BV-5001). Accés a l'alçada de la torre dels Conills, a uns 150 metres, en direcció a la Roca, del pont que comunica el nucli urbà de Montcada amb la BV-5001.

En autobusos Tusgsal

Consulteu-ne les línies a www.tusgsal.cat. Des de Montcada i Reixac, tindrem 15 minuts caminant.

En tren

Consulteu-ne els horaris a www.renfe.com. Estació de Montcada Centre de la línia 2 de Rodalies Renfe. Des de l'estació, tindrem 35 minuts caminant.

Equipaments i serveis més propers

Centre de Documentació del Parc de la Serralada de Marina

Carrer Tarragona, 32
Biblioteca Municipal Elisenda de Montcada
08110 Montcada i Reixac
Tel. 934 925 959
A/e: p.smarina.cd@diba.cat

Àrea d'esplai de la font del Tort

S'hi accedeix des de la carretera de la Roca, BV-5001 km 7,5
08110 Montcada i Reixac

Punt d'informació a Ecometropoli

Centre d'Educació Mediambiental
Recinte Torribera. Pavelló Montserrat
08921 Santa Coloma de Gramenet
Tel. 934 624 000, ext. 2529 i 2534
Web: www.ecometropoli.cat
Facebook: www.facebook.com/ecometropoli

Punt d'informació a l'Oficina de Turisme de Badalona

Centre Cultural El Carme
Carrer Francesc Layret, 78-82
08911 Badalona
Tel. 934 832 990
A/e: otb@badalona.cat
Web: <http://www.badalonaturisme.cat>

Punt d'informació a l'Observatori Astronòmic de Tiana

Observatori Astronòmic de Tiana
Eduard Fontserè, s/n. Zona poliesportiva
08391 Tiana
Tel. 934 650 626

Consulteu-ne els horaris a <https://parcs.diba.cat>

MÉS INFORMACIÓ

Oficina del Parc de la Serralada de Marina

Ctra. B-500, km 6
08391 Tiana
Tel. 933 956 336
p.smarina@diba.cat

DADES PRINCIPALS

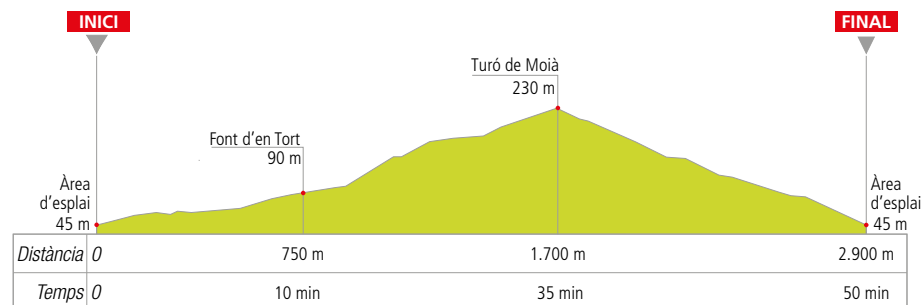
Any de constitució: 1996
Superfície protegida: 2.086 ha



Wikiloc



Gooltracking




Descripció de l'itinerari

De la fita d'inici a la font del Tort

Troben la fita d'inici després de deixar l'àrea d'esplai **1**, amb taules i bancs, i una mica més endavant de la torre dels Conills. L'itinerari continua fins a la font del Tort i s'enfila cap al turó de Moià, el punt més alt del recorregut, per acabar davallant pel vessant vallesà de la serralada de Marina fins al punt de partida. Iniciem el nostre passeig al camí de la Font.

El recorregut s'inicia en una pista ampla, oberta al trànsit de vehicles fins a la font del Tort. A la dreta ens queda el torrent de Vall-llosera, on, tot i la transformació que ha experimentat, encara trobem alguns verns, bona mostra de la vegetació pròpia d'aquests torrents més frescos del vessant vallesà de la serralada de Marina. En arribar a la masia, reconvertida en un establiment de restauració, veurem algunes espècies vegetals foranes, no pròpies de les nostres contrades. Les més destacades són les moreres, els plàtans i les palmeres. Una mica més enllà trobarem la font del Tort **2**.



De la font del Tort al coll de Moià

Un cop passada la font del Tort, deixarem a la dreta un parell d'accessos: un camí tancat amb cadena que ens duria fins al camí de Can Piquer i una porta que permet accedir a la finca privada de Can Panxa **3**. A l'altura d'aquesta porta, després de travessar una cadena, caldrà que seguim recte i entrem a la zona de l'antiga pedrera.

Aquesta pedrera restaurada, ara un seguit de terrasses esglaonades, s'ha repoblat amb pins blancs. També hi abunden espècies foranes, com ara el miraguà, la iuca i l'ailant –aquesta darrera, de caràcter fortament invasor. A uns 150 metres de la cadena, el camí s'enfila pel pendent. Al cap de poc, trobarem, sota un pi gros, un sender que surt a la dreta senyalitzat amb una fita.

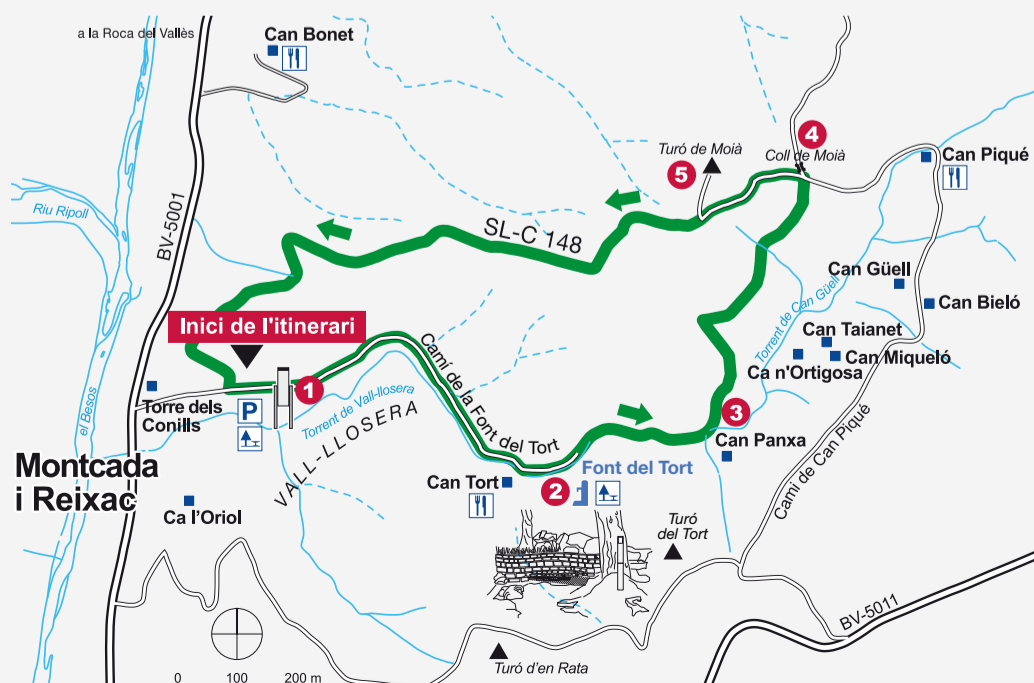
Seguirem la senyalització pujant pel corriol fins que trobem un camí una mica més ample, que prendrem a la dreta. Més endavant el deixarem per tornar a agafar un corriol a l'esquerra, que, amb una pujada forta, ens durà fins a una pista ampla de terra.

Del coll de Moià a l'inici de l'itinerari

Ens trobem al coll de Moià **4**, una cruïlla de quatre camins. Nosaltres continuarem per l'esquerra, per un camí tancat a la circulació amb una cadena. Opcionalment, ens podem apropar fins a dalt del turó de Moià (239 m) **5**, fàcil de reconèixer pel repetidor de comunicacions, el punt més alt del nostre recorregut. Des d'aquest coll, i durant tot el trajecte de baixada, tindrem una vista privilegiada sobre la plana del Vallès, la vall del riu Besòs i tota la serralada Prelitoral, on reconeixem muntanyes tan emblemàtiques com Montserrat, Sant Llorenç del Munt i el Montseny. També podrem contemplar la continuació de la serralada Litoral cap al sud, amb el turó de Montcada i Collserola en primer terme.

Baixarem per la pista que va zigzaguejant fins a tornar a arribar a l'àrea d'esplai. Observarem en aquest tram una màquia de bruc i arboç, amb clapes de brolles de romaní i foixarda, i matollars de llentiscle i garric. Alguns arbres –com les alzines, les sureres i els roures– mostren la vegetació que originàriament cobria aquest vessant, abans que els reiterats incendis el convertissin en una màquia.

Durant la baixada, podrem descobrir a la dreta una bonica torre modernista, can Bonet, construïda a principi de segle xx com a casa d'estiueig i actualment convertida en restaurant. Gairebé a l'arribada, travessarem una atapeïda pineda de pi blanc i, després d'uns tres quilòmetres de recorregut, arribarem novament al punt d'inici.



Les estepes del parc



Al Parc de la Serralada de Marina trobem cinc espècies d'estepes, uns arbustos de menys d'un metre d'alçada amb flors molt vistoses. Les més comunes són l'estepa blanca, l'estepa negra i l'estepa borrera. La més rara i escassa a la zona és l'estepa ladanífera, molt estesa en zones com ara

Extremadura i Andalusia, amb pocs peus a la zona del collet de la Vallença, cosa que fa pensar que pot haver estat introduïda fortuïtament a la serralada de Marina a través de terres aportades a la pedrera. La més singular és l'estepa crespa, present a Catalunya en zones mediterrànies i indrets molt localitzats. De fet, a la serralada de Marina es troba en petites clapes, com al camí de la font del Tort.

La font del Tort



Aquesta font d'aigua natural, situada al costat del restaurant amb el mateix nom, va ser restaurada fa uns anys pel Consorci del Parc de la Serralada de Marina, tot i que l'original data de l'any 1889. El restaurant es troba ubicat en l'indret on hi havia un mas, documentat des del segle XVIII com a casa rural de boscaters. El nom de Tort fa referència, suposadament, a l'aspecte d'un antic propietari, que anava de gairell.

La fauna i la flora de les brolles



Al llarg del trajecte veurem un mosaic de vegetació, que va des de prats d'albellatge fins a petites alzines i roures, que, creixent lentament, tornaran a crear el bosc originari que cobria aquests vessants.

La brolla és una vegetació densa, formada per arbustos com el romaní i les mates d'albada, un arbust de color verd grisenc i petites flors grogues. Hi abunden també arbustos com les estepes, el matapoll, el llentiscle, la ginesta i el cap d'ase, i plantes herbàcies com els caps blancs, el trèvol pudent, la lleterassa i el fonoll.

Els mosaics de brolles i matollars són freqüentats per aus rapinyaires com el xoriguer o l'aligot a la recerca d'insectes i petits vertebrats, dels quals s'alimenten. Fins i tot, si parem atenció als cants dels ocells, podrem identificar el tallarol de casquet, amb un so semblant al tall d'unes tisores, i el pinsà, que té un refilet que s'enfila. A més, si tenim sort, podrem observar algun pit-roig o algun pardal de bardissa cercant petits insectes entre les fulles i les branques dels matolls.



Aquests vessants assolats i càlids acullen una gran diversitat d'insectes, com ara l'escarabat de les flors i l'escarabat verd, que s'alimenten del pol·len de les flors d'estepa, i també diversos rèptils, com la sargantana cuallarga o la roquera, que solen escalfar-se damunt les pedres.