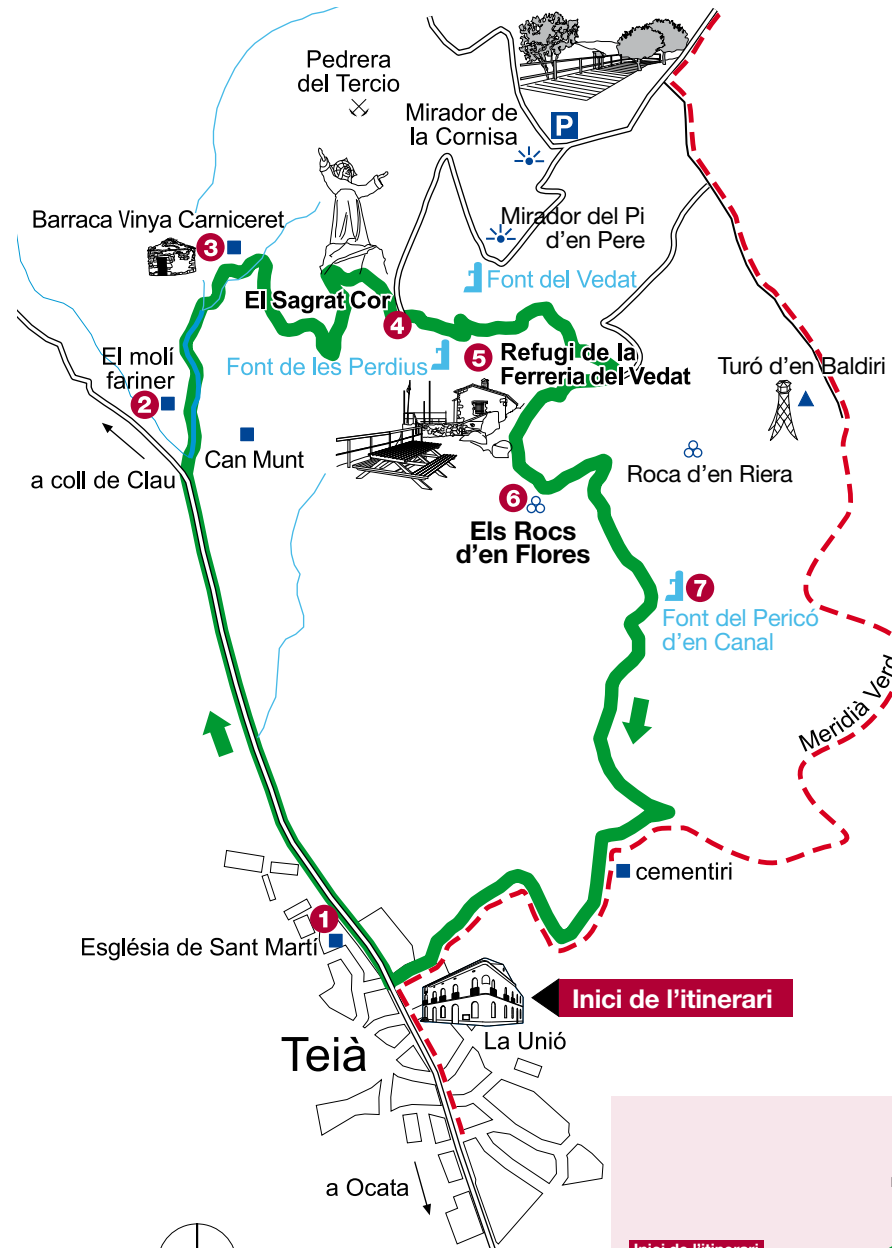
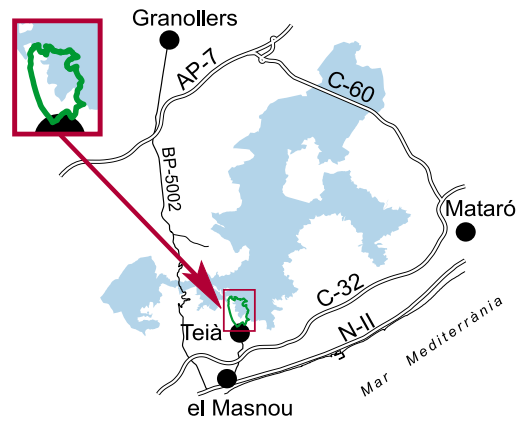
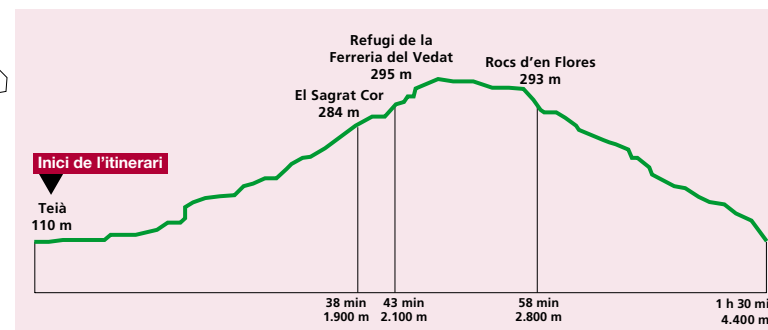
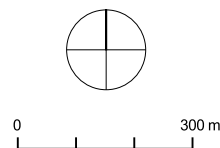


Ruta del Vedat

Els paisatges naturals de Teià



Direcció de Comunicació. Dibuixos: Roser Cisa. Fotografies: Arxiu del parc. DL: B-



Equipaments i serveis

Refugi de la Ferreria del Vedat

En aquest refugi hi ha taules i bancs de fusta. Es pot sol·licitar autorització per pernoctar-hi a l'Agrupació de Defensa Forestal de Teià. Ajuntament de Teià
Tel. 935 403 350

Oficina del Parc de la Serralada Litoral

Consultes tècniques
Av. Onze de Setembre, 53
08349 Cabrera de Mar
Horari: dies feiners de 9 a 14 h
Tel. 937 540 024
Fax 937 540 022
p.slitoral@diba.cat






Accés

En cotxe

Per la C-32 de Barcelona a Mataró (sortida d'Alella) i per la carretera local que mena al poble de Teià des del Masnou.

En transport públic

Línia 1 de Rodalies Renfe fins a l'estació del Masnou o d'Ocata i des d'allí amb autobús de línia fins a Teià (consulteu al telèfon 012).

-  Distància: 4.417 m. Desnivell: 250 m
-  Durada: 1 h 30 min (a peu)
-  Excursió a peu de dificultat baixa que transcorre majoritàriament per pistes del parc. L'itinerari està senyalitzat com a SL-C 111 «Ruta del Vedat».
-  És aconsellable portar aigua. Uns prismàtics ens permetran observar millor la fauna i gaudir de les bones panoràmiques. No llenceu deixalles ni arrenqueu cap mena de planta i procureu no destorbar la fauna.
-  Emergències 112

Xarxa de Parcs Naturals

Parc del Castell de Montesquiú, Espai Natural de les Guilleries-Sarriena, Parc Natural del Montseny, Parc Natural de Sant Llorenç del Munt i l'Obac, Parc del Montnegre i el Corredor, Parc de la Serralada Litoral, Parc de la Serralada de Marina, Parc de Collserola, Parc Agrari del Baix Llobregat, Parc del Garraf, Parc d'Olièrdola, Parc del Foix.



Aquest itinerari circular és una ocasió excel·lent per conèixer millor l'entorn del poble de Teià a través de l'observació de les seves pedreres, els conreus, les fonts, les formacions granítiques característiques, etc.

L'inici és a Teià, davant de l'edifici de La Unió, i transcorre per les fonts següents: del Senglar, de les Perdius, del Vedat i del Pericó d'en Canal. També trobarem alguns indrets emblemàtics: el Sagrat Cor, el refugi de la Ferreria del Vedat i els rocs d'en Flores.

Es tracta d'un sender local (SL-C 111) per fer a peu; el fet de ser circular permet que també es pugui iniciar des de qualsevol punt de l'itinerari.

Teià

Tram: 1.900 m 38 min

Municipi situat a l'interior de la comarca del Maresme. En la seva part més muntanyosa el territori és cobert de pinedes, coronat pels turons d'en Baldiri (427 m) i d'en Lladó (493 m), mentre que a la resta les zones urbanitzades deixen encara cert espai al conreu de la vinya tradicional (especialment a la vall de Rials i a l'entorn del cementiri) i al d'hortalisses, flors i plantes ornamentals, molt centrat a l'extrem meridional del municipi. Destaca especialment la producció de vi, que forma part de la denominació d'origen Alella. El nucli urbà s'estén al voltant de l'església de Sant Martí **1**. La construcció de l'edifici parroquial actual es va iniciar el 1574 i substitueix l'edifici primitiu (ja restaurat als segles XIV-XV).

Podrem observar un antic molí fariner **2** de la comarca que encara conserva les voltes i que funcionava amb rodes de fusta que recollien l'aigua de la vall. També trobarem un exemple de les barraques de vinya del Maresme, amb teulada de volta

de canó, que servien als vinyataires per guardar les eines i per aixoplugar-se. La forma de la teulada permetia recollir l'aigua de la pluja, que anava a un dipòsit adjacent, i s'utilitzava per sulfatar la vinya.



Sortim des de l'edifici de La Unió i anem amunt per la riera fins que es bifurca. En aquest punt continuem a la dreta pel torrent del Molí –deixant al costat dret l'entrada de can Munt– i a mà esquerra veurem el vell molí fariner. Uns metres més endavant agafem el primer torrent de l'esquerra. A mà dreta trobem una tanca que impedeix el pas als vehicles. És l'inici del camí del Vedat; uns metres més endavant veurem a l'esquerra la barraca Vinya Carniceret **3**, seguim fins a la propera cruïlla, i anem a la dreta.

El Sagrat Cor

Tram: 200 m 5 min

Aquesta imatge de marbre, del 1956, mira directament a l'església de Sant Martí de Teià, i fou erigida amb motiu d'una picabaralla entre la propietària de la finca i el rector de la parròquia del poble. Des de darrere la imatge veiem la pedrera del Tercio, d'on es van extreure gran quantitat de les llambordes amb les quals es van pavimentar els carrers de Barcelona. L'acció dels incendis forestals també deixa veure, en aquesta zona, les parets seques de contenció que s'aixecaven antigament per guanyar terreny de cultiu als vessants de la serralada.



Seguint la pista passem a prop d'un turó coronat per una estàtua de marbre dedicada al Sagrat Cor **4**. Deixem un caminet a l'esquerra i seguim el corriol. Molt ràpidament arribem a la font de les Perdius i una mica més endavant al refugi de la Ferreria del Vedat **5**.



El refugi de la Ferreria del Vedat

Tram: 700 m 15 min

Es tracta de l'antiga ferreria d'una pedrera. Aquí es reparaven les eines que feien servir els picapedrers per extreure la roca. Si ens hi fixem, al costat del refugi encara podem veure marques a la roca. La vista, des d'aquest punt, arriba, més enllà del primer terme de Teià, fins a la ciutat de Barcelona. En aquest refugi hi ha taules i bancs de fusta de lliure accés, i es pot sol·licitar autorització per pernoctar-hi a l'Agrupació de Defensa Forestal de Teià.

Des del refugi podem agafar, fora de l'itinerari, un camí a l'esquerra, que ens portarà a la font del Vedat i al mirador del Pi d'en Pere, des d'on podem gaudir d'una vista panoràmica. Tot pujant arribem a la pista carenera, eix viari que travessa longitudinalment el parc, i al mirador de La Cornisa, equipat amb bancs i una plataforma de fusta que s'obre a les planes del Baix Maresme i del Vallès Oriental amb una vista panoràmica excepcional. El rètol ens indica el nom dels cims i turons que es veuen.



Pugem les escales que hi ha darrere l'antiga ferreria. Ens porten a un camí que prenem cap a la dreta, fins que arribem a la plataforma de la pedrera d'en Benetti. Trobem un gran pi i a partir d'aquí el camí s'estreny convertint-se en un corriol que seguim fins que creuem un petit torrent que ens porta a la cruïlla amb una pista ampla, que prendrem a la dreta ja de baixada.

Rocs d'en Flores

Tram: 1.600 m 32 min

Poc després passem pel costat d'uns blocs granítics apilats i erosionats per efecte de l'aigua a la part inferior, anomenats Rocs d'en Flores **6**, també coneguts com Pedra del Dinosaure per la seva forma. Les boles de granit són fragments de roca de grans dimensions que han resistit la meteorització i que resten a la superfície quan la pluja i el vent han arrossegat el material més erosionable que els envoltava. Aquestes formacions són molt singulars a Catalunya.

Fora de l'itinerari, en direcció al turó d'en Baldiri, trobem la Roca d'en Riera, un bloc granític de dimensions considerables. Podem acostar-nos al turó d'en Baldiri, on veurem una torre de fusta de vigilància, construïda per a la prevenció d'incendis forestals.



Seguim el descens fins a la font del Pericó d'en Canal **7**, on ens podem refrescar si ho desitgem. Passada una altra tanca i agafant el camí de la dreta, arribem al cementiri de Teià; aquest darrer tram coincideix amb la Ruta del Meridià Verd, ruta de llarg recorregut que travessa terres franceses i catalanes i que commemora l'aniversari del sistema mètric decimal.

Caminares envoltats de vinyes, darrera referència abans d'entrar novament a la zona urbanitzada. El cultiu d'aquestes vinyes, i de totes les del terme municipal, s'emmarca en la famosa denominació d'origen Alella. Un camí ben arreglat ens mena al torrent del Doctor Barrera, que creuem per agafar el carrer Berenguer de Roudors, que ja no deixem fins que tornem al punt d'inici d'aquest itinerari.

