

# Itineraris senyalitzats a l'Espai Natural de les Guilleries-Savassona

GR 2. La Jonquera - Aiguafreda. De Sant Julià de Vilatorça a Sant Llorenç del Munt\*

GR 2. La Jonquera - Aiguafreda. De Vilanova de Sau a Sant Llorenç del Munt\*

GR 151. Camins del Bisbe i Abat Oliba. De Sant Julià de Vilatorça a Folgueroles\*

GR 151. Camins del Bisbe i Abat Oliba. De Folgueroles a Casserres\*

GR 151. Camins del Bisbe i Abat Oliba. De Casserres a Vilanova de Sau\*

GR 151. Camins del Bisbe i Abat Oliba. De Vilanova de Sau a Tavertet\*

SL-C 94. Ruta de les carboneres

SL-C 121. El pont de Malafogassa\*

SL-C 122. El puig del Far 

SL-C 123. El Casol de Puigcastellet 

Camins de Verdaguer 

Can Mateu

Castell de Bellpuig

Domus del Pi

Font de la Riera

Puigsec 

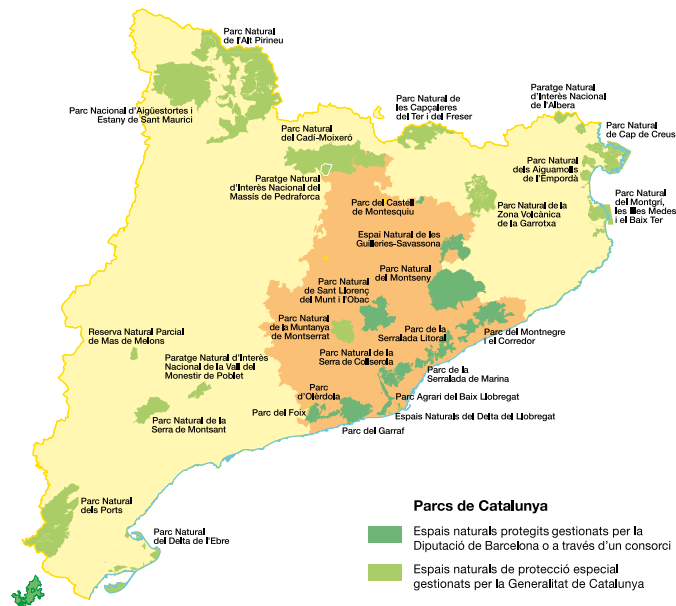
Ruta de les masies



Sant Feliuet de Savassona 

Torrent del Lledoner

\* Rutes que no tornen al punt d'inici

 Fullet disponible



**Parcs de Catalunya**  
 Espais naturals protegits gestionats per la Diputació de Barcelona o a través d'un consorci  
 Espais naturals de protecció especial gestionats per la Generalitat de Catalunya

Xarxa de Parcs Naturals



Opineu sobre els parcs



**Parcs de Catalunya**

Xarxa de Parcs Naturals de la Diputació de Barcelona

Parc del Castell de Montesquiú, Espai Natural de les Guilleries-Savassona, Parc Natural del Montseny, Parc Natural de Sant Llorenç del Munt i l'Obac, Parc del Montnegre i el Corredor, Parc de la Serralada Litoral, Parc de la Serralada de Marina, Parc Natural de la Serra de Collserola, Parc Agrari del Baix Llobregat, Parc del Garraf, Parc d'Olièrdola, Parc del Foix.




Xarxa de Parcs Naturals

**Gerència de Serveis d'Espais Naturals**  
 Comte d'Urgell, 187. 08036 Barcelona  
 Tel. 934 022 428  
 xarxaparc@diba.cat · parcs.diba.cat

Diputació de Barcelona. Fotografies: Itaki Relanzón (portada) i Anna Cabrerizo. DL B 3737-2023. Paper procedent de fonts responsables amb el medi ambient.



ITINERARIS SENYALITZATS



## Sant Feliuet de Savassona



**Diputació  
Barcelona**

Xarxa de Parcs Naturals

# Espai Natural de les Guilleries-Savassona



## Extensos boscos i cingleres de vertigen s'aboquen sobre les blaves aigües de l'embassament de Sau

És la força de la natura la que s'imposa en aquest espai, tot i que sorprèn el ric patrimoni humà que s'hi troba. Masies, castells, ermites, esglésies i monestirs rivalitzen per atreure l'atenció del viatger desbordat. Escriptors com Verdaguer ens apropen a aquests paisatges des de la dimensió estètica.

### MÉS INFORMACIÓ

#### Oficina de l'Espai Natural de les Guilleries-Savassona

Guilleries, 5  
08519 Vilanova de Sau  
Tel. 938 847 888  
en.guilleries@diba.cat



Wikiloc



Gooltracking



@enguilleries



@guilleries

### DADES PRINCIPALS

Any de constitució: 1998  
Superfície protegida: 8.376 ha

## Accés al punt d'inici



### En vehicle privat

Per arribar a Tavèrnoles, haurem de sortir de l'Eix Transversal (C-25) per la sortida 183 (Roda de Ter / Tavèrnoles), entrar a la carretera C-153 i desviar-nos a la dreta per agafar la carretera BV-5213.

## Característiques i recomanacions

**Distància:** 6,040 km

**Desnivell:** 176 m

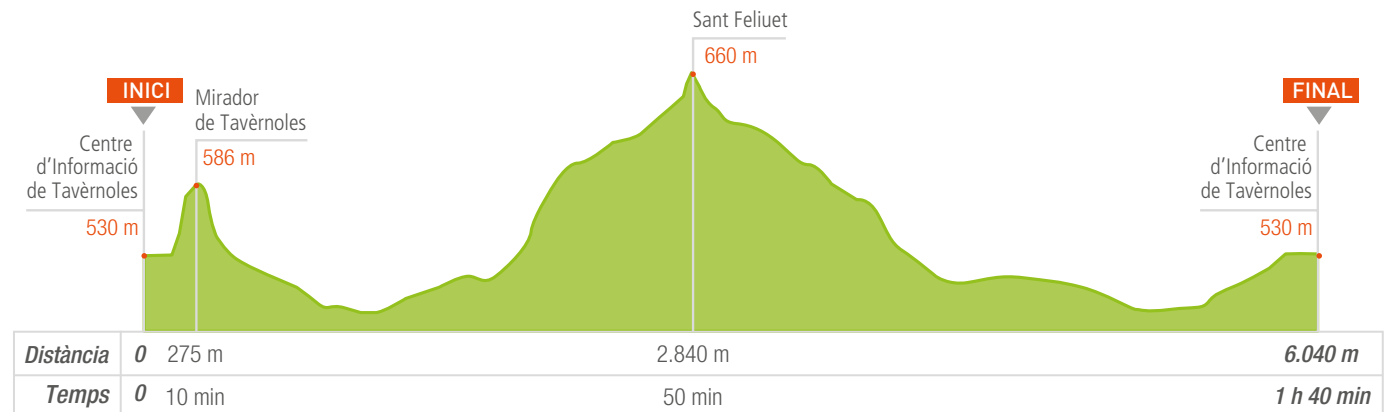
**Durada:** 1 h 40 min (com que hi ha molts elements d'interès, és fàcil que la ruta s'allargui una hora més del temps estimat)

**Dificultat:** mitjana

**Senyalització:** quadrats de color verd clar

### Recomanacions:

- Porteu calçat adequat, gorra, aigua i prismàtics.
- No llenceu deixalles ni arrenqueu cap mena de planta.
- Procureu no destorbar la fauna i no allibereu animals al medi.
- Respecteu l'activitat de les masies i explotacions agràries per on passeu.
- Porteu el gos lligat.
- Penseu a tancar el filat de les vaques allà on correspongui.
- Vigileu amb la resta d'activitats que interaccionen a les pistes: trànsit de vehicles motoritzats, bicicletes, cavalls...



# Descripció de l'itinerari

## De Tavèrnoles a la pedra del Sacrifici

A Tavèrnoles trobarem la fita d'inici de l'itinerari al davant del centre d'informació, situat al carrer Montseny **1**. Pujarem les escales metàl·liques fins a arribar a l'església i continuarem pel carrer de l'esquerra fins al cementiri. Allà agafarem el carrer de la dreta fins a trobar un corriol a mà esquerra, que ens portarà al mirador de Tavèrnoles **2**, amb una vista magnífica sobre la plana de Vic. Recularem i tornarem al cementiri, des d'on prendrem el camí de baixada i travessarem la carretera BV-5213. En arribar a les primeres cases, girarem pel corriol que surt a mà dreta i que porta fins a una granja.



Més endavant, l'itinerari ascendeix per un corriol pedregós entre roures, alzines i pins roigs. Sense deixar el camí principal trobarem el pla de Savassona, al qual s'accedeix per un camí enllosat d'època medieval **3**. Abans d'arribar al pla de Savassona, ens desviarem per un corriol que ens portarà a la pedra del Sacrifici **4**, un dels jaciments més rellevants del conjunt.

## De la pedra del Sacrifici a Sant Feliuet

Si tornem uns metres enrere, podem reprendre l'ascensió a l'ermita de Sant Feliuet **5**.

El darrer tram puja per una meravellosa escala de pedra medieval, que s'enfila a l'abric d'una balma singular.



## De Sant Feliuet al Dau

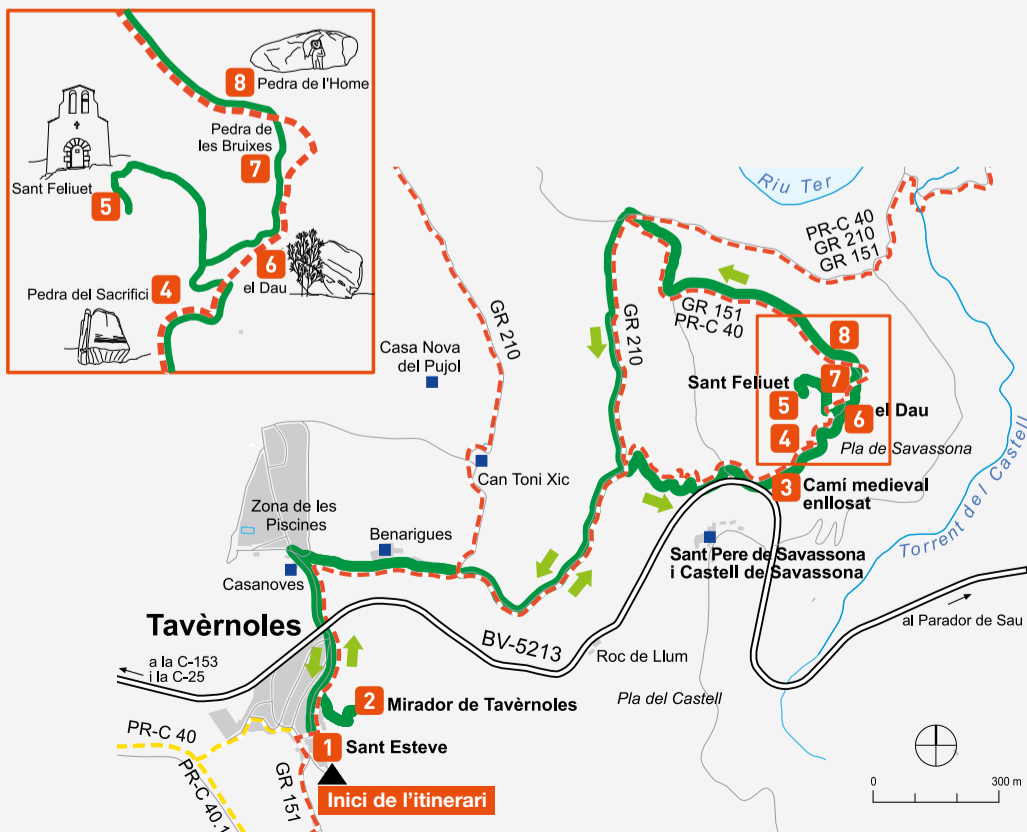
Ara cal desfer el corriol de pujada i girar cap a l'esquerra. A pocs metres, sorprèn la magnitud d'una gran roca que té forma de cub tombat: el Dau **6**.

## Del Dau a la pedra de les Bruixes i la pedra de l'Home

Al Dau cal aixecar la vista per identificar la fita de seguiment següent, situada a l'altra banda de la pineda de pi roig. En quatre passes trobarem la pedra de les Bruixes **7**. Si seguim el corriol, trobarem la pedra de l'Home **8**.

## De la pedra de l'Home a Tavèrnoles

Per tornar al punt d'inici del nostre itinerari, seguirem el corriol, i, en arribar a una pista, girarem a l'esquerra. Més endavant es reconeix que és la mateixa pista del camí d'anada i només ens quedarà desfer-lo de tornada fins a Tavèrnoles.



## Tavèrnoles: església de Sant Esteve **1** i el Mirador **2**

L'església de Sant Esteve (s. x) és una de les joies de l'art romànic que es conserva pràcticament intacta. Si pugeu per l'escalinata de la façana, podreu observar els dos pisos superiors de la torre decorats amb finestres llombardes. Voltant-la, també descobrireu el seu bonic absis coronat amb finestres cegues i l'antiga porta d'entrada a l'església, ara tapiada. Al mirador, si la boira ho permet, es poden observar molts dels nuclis habitats arreu de la plana de Vic. A l'horitzó, tindrem una vista panoràmica de la serra del Cadí, el Pedraforca, el Puigmal i la serra de Cabrera.

## Pedra del Sacrifici **4**

La pedra del Sacrifici era un espai utilitzat a l'edat de ferro com a lloc d'enterrament. Entre les troballes de l'excavació destaca un esquelet molt ben conservat. En estrats superiors de l'excavació es van trobar habitatges recolzats sobre la roca datats de l'edat mitjana. No es pot accedir a l'espai delimitat.



## Sant Feliuet **5**

Coronant el gran bloc de gres, es troba l'ermita de Sant Feliuet (s. x-xi), un exemple de l'arquitectura preromànica de l'edat mitjana després de la conquesta dels àrabs. A l'entorn també hi ha restes del neolític, com ara unes excavacions per emmagatzemar aigua i unes tombes antropomòrfiques. Es té constància de l'ocupació d'un poblat ibèric a la plataforma superior del puig.

A dalt de l'ermita es poden contemplar les vistes sobre els camps, pastures i boscos de l'Espai Natural de les Guillerries-Savassona i de la conca del Ter. Al davant de la panoràmica destaquen unes construccions imponents: el castell de Savassona i de Sant Pere de Savassona, de l'època medieval.

## El Dau **6**

El Dau és una gran roca amb forma de cub tombat, que presideix els camps de pastura del pla de Savassona. A les excavacions que es van fer al voltant del Dau l'any 1975 es van trobar restes des del període calcolític fins a l'època ibèrica, principalment ceràmiques.



## Pedra de les Bruixes **7**

La pedra de les Bruixes està densament gravada amb símbols (petròglifs), la gran majoria dels quals són creus. Les atribucions cronològiques més freqüents els situen des de l'època del bronze fins a la medieval, encara que no hi ha estudis precisos al respecte. Aquesta pedra i altres de l'entorn amb petròglifs van ser netejades i tractades per experts per tal d'evitar que es desdibuïessin els gravats. No es pot accedir a l'espai delimitat.

## Pedra de l'Home **8**

La pedra de l'Home conté un dels gravats més espectaculars del pla de Savassona, que representa una simpàtica figura humana amb el cap desproporcionat en companyia d'una cabra o animal similar. No es pot accedir a l'espai delimitat.

