Archivo XPN

El itinerario tiene su inicio en Pineda de Mar, en la iglesia parroquial de Santa Maria, cerca del paso de peatones subterráneo de la carretera N-II. El recorrido se interna en el valle de la riera de Pineda, pasando por espacios agrícolas y paisajes forestales de gran valor ambiental. Después, atraviesa la riera, sube hasta el Coll dels Altars y vuelve a Santa Maria por Sant Jaume.

La primera referencia documental que menciona el templo es su acta de consagración, llevada a cabo por el obispo de Girona en el año 1079 1. Una vez al otro lado de la carretera, salimos del núcleo urbano por el camino histórico de la Rectoria Vella 2.

Espacio agrícola

La actividad agrícola, centrada en las producciones de la huerta, domina el paisaje de relieve suave, comprendido, por un lado, entre las montañas de Montpalau (267 m) y el Turó de la Guàrdia (221 m) y, por el otro lado, por el núcleo urbano de Pineda. El clima es benigno, suavizado por el mar y las montañas, que protegen el valle de los vientos fríos del norte, lo que permite mantener los cultivos todo el año.

Seguimos el camino hasta enlazar, después de un ligero descenso, con el paseo de Hortsavinyà. Bordeamos una nave industrial y continuamos recto hasta encontrar un camino, a mano derecha, que nos vuelve a adentrar por el margen de los campos de cultivo. Una subida suave nos aleja de la riera. Llegamos a la hondonada boscosa que se extiende en las laderas de poniente del Turó de la Guàrdia. El camino se transforma en un sendero que atraviesa varios pinares donde disfrutamos de buenas vistas de Can Cànovas, de la Torre de Sant Jaume, del acueducto romano de Can Cua 3 y del valle.

Masías del valle

El valle de la riera de Pineda cuenta con un número considerable de masías, cuyo origen se sitúa en plena Edad Media. En este espacio encontramos las más representativas del municipio. Tenemos los ejemplos de Can Cassola, Can Castellar, Ca n'Oliver de Sitjar y Can Palau de la Guitarra, entre otras.

Cabe destacar, por sus dimensiones, la masía de Can Cànovas 4. Del conjunto de construcciones sobresale la casa, de fin del siglo XVI, y, adosada a ella, la torre de planta cuadrada. Estructuralmente, es una masía con cubierta a dos vertientes, formada por tres crujías perpendiculares a la fachada principal. El portal es de punta redonda, adovelado, con piedra bien trabajada, igual que los dinteles y las jambas de las ventanas.

La riera, corredor biológico

La riera de Pineda realiza una función importante de corredor biológico. En este punto observamos cómo la riera abandona definitivamente los ámbitos montañosos y forestales, propios de la Serralada Litoral, para recorrer la llanura agrícola antes de desembocar en el Mediterráneo. En los márgenes de la riera se aprecia una galería de vegetación arbórea y de arbustos, con algunas especies propias de los ambientes más húmedos y frescos, como el álamo, el olmo, el chopo y el sauzgatillo. La presencia del corredor verde de la riera favorece la conectividad ecológica y paisajística entre las derivaciones de El Montnegre y la llanura litoral.

Poco a poco, el valle se estrecha y llegamos al congosto donde se sitúa el viaducto de la autopista

ER

C-32 y la depuradora de aguas residuales del Alt Maresme Nord 5. El sendero no pierde la traza y penetramos en una zona más montañosa y boscosa presidida por la iglesia parroquial de Sant Pere de Riu 6, de origen románico.

EJ

Reconstrucción ideal del templo románico de Sant Pere de Riu (1992)

Fuente del Ferro

El paraje se encuentra en una hondonada bajo Sant Pere de Riu, dentro de los dominios de la antigua masía de Can Marquès. Por ella discurre un torrente que va a desaguar en la riera de Pineda. A pocos metros, al salvar la torrentera, en época romana se construyó una arcada que forma parte de la misma conducción de agua que el tramo de acueducto de Can Cua.

Pasada la fuente, el sendero nos lleva a la pista cimentada que sube hacia Sant Pere de Riu; nosotros la seguiremos en sentido descendente. Pronto nos encontramos, a la derecha, con el restaurado molino harinero de Can Marquès 7 y, al cabo de unos cincuenta metros, cruzada la riera, con el horno de cal de Can Marquès.

Molino y horno de Can Marquès

El de Can Marquès es uno de los numerosos molinos –en los alrededores se han documentado once– que, a lo largo de los siglos, han surcado la riera de Pineda. Es una construcción con una estructura muy modesta, de planta baja rectangular y con tejado

DP

DP

de una única vertiente. Lo complementa una balsa con los contrafuertes todavía bien visibles. El molino se cita ya en 1505. Sin embargo, es probable que, por su localización, fuese el que en el año 1066 se menciona en el acta de fundación del monasterio de Sant Marçal de Montseny.

El horno de cal 8 fue construido para la cocción de piedra caliza. Aunque en El Montnegre los materiales geológicos predominantes son de carácter magmático, como el granito, en este sector del valle se producen afloramientos calcáreos. El horno es una especie de gran olla troncocónica con la base inferior más ancha. La cal cocida tenía muchos usos: se utilizaba como mortero para la construcción, para blanquear y desinfectar paredes, para la agricultura, como producto medicinal, etc.

Dejaremos el horno a la derecha para seguir el camino y remontar la umbría de la montaña del Montpalau. La pista continúa, en franca subida, describiendo curvas. Está flanqueada, a ambos lados, por frondosos encinares que se esclarecen a medida que ganamos altura hasta alcanzar el Coll dels Altars (192 m) 9. En este punto nace el sendero que da acceso, cuesta arriba y fuera del circuito, a la cima del Montpalau 10. Allí encontramos los vestigios del castillo del mismo nombre, con sus sólidos muros del siglo XV.

Desde el Coll dels Altars descenderemos por la solana por una pista de pronunciada pendiente, donde los pinares de pino piñonero, algunas pitas y un terreno inconfundiblemente arenoso nos conducen hasta la ermita de Sant Rafael 11. Seguiremos por la pista hasta llegar a la explanada de Can Martorell, lugar donde se encontraba el vertedero de Pineda, clausurado y parcialmente restaurado en 1994.

Cogemos el sendero de la derecha, pasando por una pequeña zona boscosa; atravesamos la autopista por debajo y dejamos atrás algunas huertas hasta encontrar el conjunto patrimonial de Sant Jaume.

Sant Jaume

Alrededor de la fuente de Sant Jaume se reúnen varios elementos arquitectónicos de interés. Se encuentra la ermita dedicada al santo que da nombre al paraje, construida en 1885, y la torre de Sant Jaume, adosada al mas Castellar, una de las muchas torres de defensa construida a lo largo de toda la costa entre los siglos XIV y XVII. En la parte inferior de la explanada de Sant Jaume 12 se encuentran los restos del antiguo molino harinero. Es el molino harinero más cercano a la costa y el único que no se encuentra junto a la riera.

El lugar está dedicado a la celebración de fiestas (aplecs), especialmente de sardanas. El primero del que se tiene noticia se organizó en 1905 para conmemorar la festividad de San Jaime.

JPG

Proseguimos por la pista de la izquierda hasta llegar al arcén de la calzada, que sirve de conexión con la autopista. Lo seguiremos a la derecha, en sentido descendente, hasta llegar al punto de conexión con el paseo de Hortsavinyà. A la altura de la nave industrial antes mencionada, desharemos el tramo inicial del recorrido para volver a la iglesia de Pineda.

Cómo llegar

En vehículo particular

N-II PK 671 (Pineda de Mar). Iglesia parroquial de Santa Maria, junto al Centro Cultural y Recreativo de Pineda de Mar

En tren

Renfe

Tel. 902 240 202
www.renfe.es

Línea R1 (Molins de Rei–Maçanet–Massanes por Mataró). Parada en Pineda de Mar

En autobús

Barcelona Bus, SL

Tel. 972 350 487
www.barcelonabus.com

Línea 603 (Barcelona–Blanes). Parada en Pineda de Mar

Línea 605 (Aeropuerto de Girona–Mataró). Parada en Pineda de Mar

Línea 614 (Aeropuerto de Barcelona-el Prat–Blanes). Parada en Pineda de Mar

Línea 620 (Barcelona–Hostalric). Parada en Pineda de Mar

Línea urbana Calella–Pineda de Mar

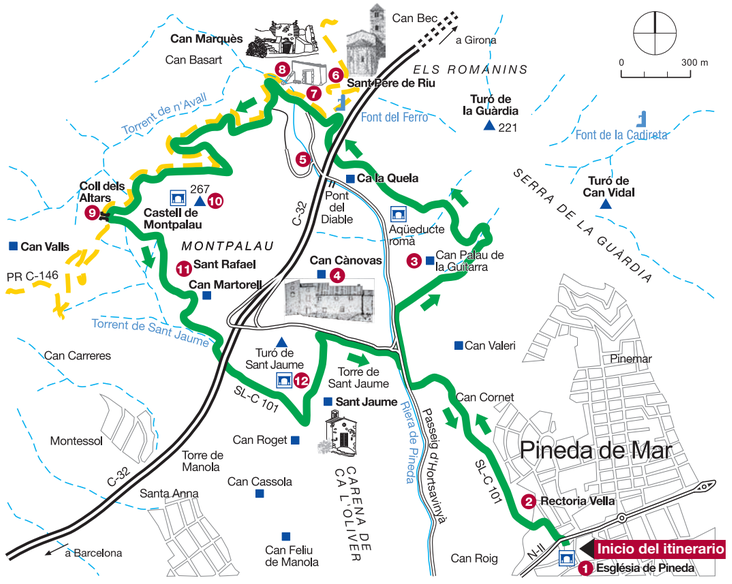

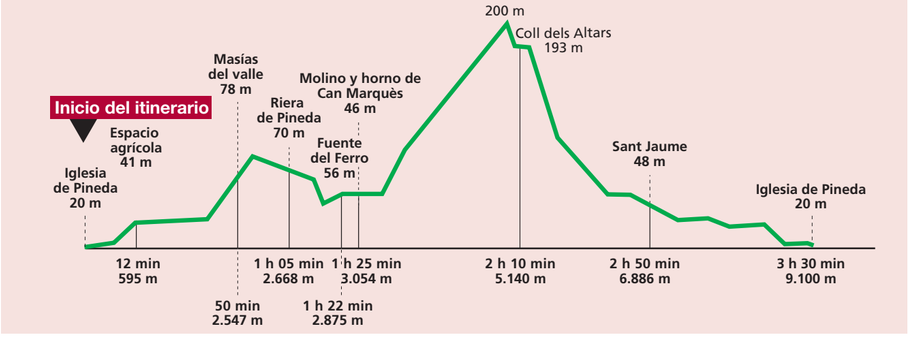

Equipamientos y servicios más cercanos

Oficina del Parque de El Montnegre i el Corredor
Església, 13, 2n
08471 Vallgorguina
Tel. 938 679 452. Fax 938 679 092
p.montnegre@diba.cat

Centro de Información de Hortsavinyà
Veïnat d'Hortsavinyà
08490 Tordera
Tel. 937 443 327 y 937 630 858
p.montnegre.hortsavi@diba.cat

Área de recreo de Hortsavinyà
Pista forestal de Tordera a Calella de Mar
Tel. 937 443 327

Punto de Información del Mercado de Tordera
Mercado de Tordera
08490 Tordera
p.montnegre.tordera@diba.cat

Centro de Documentación del Parque de El Montnegre i el Corredor. Mataró
C. Pascual Madoz, 28-30
Dirección postal: Carreró, 17-19
08302 Mataró
Tel. 937 410 484
Fax 937 582 402
p.montnegre.cdmataro@diba.cat

Para conocer los horarios de los equipamientos consulte:
www.diba.cat/parcsn/montnegre

Oficina de Información y Turismo de Pineda de Mar
Plaça de Catalunya, 1, bajos
08397 Pineda de Mar
Tel. 937 625 038. Fax 937 671 842
pinedaturistica@telefonica.cat
www.pinedademar.cat
Horarios: Consultar web
www.visitpineda.com

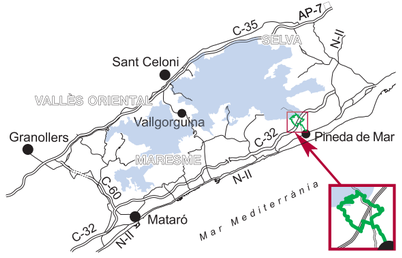

Distancia: 9.100 m

Duración: 3 horas y 30 minutos

Excursión a pie de dificultad media que transcurre por senderos y pistas del parque. El itinerario está señalizado con marcas de color blanco/verde.

Es aconsejable llevar agua. Unos prismáticos nos permitirán observar mejor la fauna y disfrutar de las buenas panorámicas. No tire basura ni arranque ningún tipo de planta y procure no molestar a la fauna.

112 emergencias

Parques de Cataluña
Red de Parques Naturales de la Diputación de Barcelona
Parque del Castell de Montesquiu, Espacio Natural de Les Guilleries-Savassona, Parque Natural de El Montseny, Parque Natural de Sant Llorenç del Munt i l'Obac, Parque de El Montnegre i el Corredor, Parque de la Serralada Litoral, Parque de la Serralada de Marina, Parque Natural de la Serra de Collserola, Parque Agrario de El Baix Llobregat, Parque de El Garraf, Parque de Olèrdola, Parque de El Foix.

Diputació Barcelona | Àrea de Territori i Sostenibilitat

Espais Naturals i Medi Ambient
Gerència de Serveis d'Espais Naturals
Comte d'Urgell, 187. 08036 Barcelona
Tel. 934 022 428
xarxaparcs@diba.cat · www.diba.cat/parcsn

Direcció de Comunicació. Textos: David Pavón. Adaptación: Oliver Sánchez-Camacho. Fotografías y dibujos: Archivo XPN, David Pavón, Eugeni Riaza, Enric Juhé y Josep M. Pons i Guri. Cartografía: Roser Cisa. DL B. 32262-2012 Impreso en papel ecológico

Parc del Montnegre i el Corredor

EXCURSIONES SEÑALIZADAS

Valle de la riera de Pineda

SL-C 101

Diputació Barcelona

Xarxa de Parcs Naturals