




Camí medieval i serra de Can Perers



13,5 km

6 h i 30 min

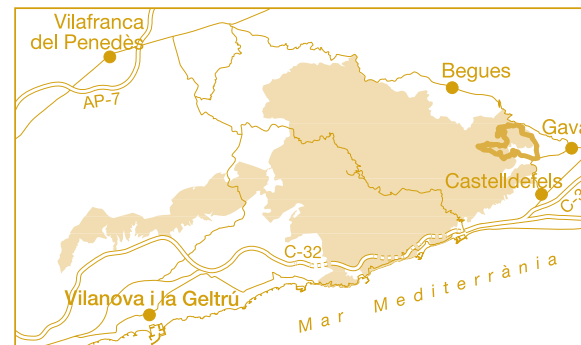
Excursió amb pendent acusat en alguns punts.

És molt aconsellable que porteu calçat adequat i aigua, especialment durant els mesos més calorosos.

Els prismàtics ens permetran observar millor la fauna i fruit de bones panoràmiques.

No llenceu deixalles, no arrenqueu cap mena de planta i procureu no destorbar la fauna.

Aquest itinerari és exclusiu per a vianants.



Equipaments i serveis del parc més propers

Centre d'Informació Petit Casal de Begues
Exposició permanent «Els colors del Garraf» i vídeo-exposició permanent sobre la Xarxa de Parcs Naturals.
Pg. de l'Església, 1
08859 Begues
Horari: caps de setmana i festius, de 10 a 15 h
Tel. 936 392 509
p.garrafr.petitcasal@diba.cat

Centre de Documentació i Activitats Espeleològiques. Federació Catalana d'Espeleologia.
Punt d'Informació d'Olesa de Bonesvalls
Pl. de l'Ajuntament, s/n
08795 Olesa de Bonesvalls
Horari: dissabtes, de 10 a 14 h i de 16 a 20 h; diumenges, de 10 a 14 h
Tel. 938 984 375
p.garrafr.ciolesa@diba.cat

Oficina del Parc del Garraf i del Parc d'Olèrdola. La Pleta
Venda de publicacions i audiovisual multimèdia *El Garraf, parc natural*
Ctra. del Ratpenat a Plana Novella, km 3,5. 08870 Sitges
Horari: feiners i festius, de 10 a 15 h, excepte dilluns
Tel. 935 971 819
Fax 935 970 887
p.garrafr@diba.cat

Diputació de Barcelona. Àrea d'Espais Naturals
Urgell, 187, 3r. 08036 Barcelona
Tel. 934 022 400
Fax 934 022 439
xarxaparc@diba.cat
www.diba.cat/parcsn

Centre de Documentació del Parc del Garraf. Gavà
Museu de Gavà
Pl. Dolors Clua, 13-14
08850 Gavà
Horari: de dimarts a divendres, de 9.30 a 13 h i de 17 a 19 h
Tel. 932 639 610
Fax 932 639 611
p.garrafr.cdgava@diba.cat

Centre d'Activitats Ambientals Cal Ganxo
Activitats d'educació ambiental. Estades amb activitats per a grups. Esports d'aventura.
Camí del Cal Ganxo, s/n
08860 Castellefels
Tel. 935 970 980 i 935 971 937
p.garrafr.calganxo@diba.cat
cal-ganxo@castellefels.org

Direcció de Comunicació. Textos: la Sentiu. Dibuix de la coberta: Agnès Perelló. DL: B-



Xarxa de
Parcs Naturals
Diputació de Barcelona

Parc del Castell de Montesquiú, Espai Natural de les Guilleries-Savassona, Parc Natural del Montseny, Parc Natural de Sant Llorenç del Munt i l'Obac, Parc del Montnegre i el Corredor, Parc de la Serralada Litoral, Parc de la Serralada de Marina, Parc de Collserola, Parc Agrari del Baix Llobregat, Parc del Garraf, Parc d'Olèrdola, Parc del Foix.




Camí medieval i serra de Can Perers

Itinerari molt interessant, de forma circular, que transcorre per la vall de la Sentiu, passant pel torrent de les Comes, l'ermita de Bruguers, el castell d'Eramprunyà, can Flocant, el fondo del Magraner, la serra de Can Perers, can Tardà, can Dardena, el fondo del Celler, i acaba un altre cop a can Llong.

Durant tot el recorregut podem observar els diferents paisatges que origina la composició geològica del Garraf: el Garraf Blanc, format per roca calcària i amb una vegetació típica de màquia de garric i margalló; el Garraf Roig, format per gresos silícics i amb una vegetació típica de bruc, arboç i romani; el Garraf Negre, format per esquists i pissarres i amb una vegetació de pi blanc i alzina.


Can Llong

La masia de can Llong data del segle xv. Són característics els seus dos portals adovellats de mig punt de pedra de gres. La masia va ser reformada el 1833, data que trobem en una inscripció a la façana principal; també hi ha un rellotge de sol. Va ser propietat de la família Llonch i actualment forma part del patrimoni municipal de Gavà.

 *Des de can Llong agafarem un camí en direcció nord. A la nostra esquerra trobarem una antiga pedrera. Aquest camí s'enfila en direcció nord-oest i transcorre per la dreta del torrent de les Comes. Quan arribem a una roureda, trobem una cruïlla. Ara agafarem, en direcció oest, un camí de forta pujada. Més endavant trobem un camí que fa baixada en direcció nord-est, però nosaltres continuarem pel mateix camí, amb una pujada molt lleugera. Encara trobarem una altra pista a mà dreta (nord-est) que tampoc agafarem. En aquest moment ja portem una hora de marxa. Davant nostre i a la dreta veiem el castell d'Eramprunyà. El camí continua molt planer. En cinc minuts trobarem un revolt molt pronunciat. En aquest punt ens enfilem per un corriol que continua en direcció nord-oest seguint el torrent i que mena a l'ermita de Bruguers.*

1 Ermita de Bruguers

Construïda per Ferrer de Sant Martí, al segle XIII (d'aquesta època és l'absis). La nau i la façana són del segle xv. El seu nom originari era Santa Magdalena de Sitjar.

 *Des de l'ermita de Bruguers fins al castell d'Eramprunyà seguim el GR 92 per un camí que s'enfila i que és una mica costerut. En aquest tram podem observar de seguida a mà esquerra l'arc natural de Bruguers: es tracta d'un gran tafone, és a dir, d'una roca de gres foradada pels agents erosius meteorològics. Més amunt veurem les roques característiques de tota aquesta zona: es tracta dels gresos i conglomerats vermells. Són roques sedimentàries del període Triàsic de l'era mesozoica. Estan constituïts per grans de quars i òxids de ferro, el responsable del color vermell. Arribats al castell, podem gaudir d'una magnífica vista panoràmica.*


2 Castell d'Eramprunyà

El document més antic és de l'any 957. El 1323 el rei Jaume II ven a Pere Marc la baronia d'Eramprunyà, moment en què comença l'època més gloriosa del feu.

El castell estava situat en un lloc molt estratègic per poder controlar i defensar els seus dominis: les terres de les actuals poblacions de Castelldefels, Viladecans, Begues, Sant Climent i Gavà.


El castell consta de dos recintes: el recinte sobirà o superior i el jussà o inferior. El que trobem primer és el recinte jussà, on hi ha la capella del castell, antiga parròquia de Sant Miquel d'Eramprunyà, d'estil romànic, encara que ha sofert moltes transformacions. També trobem el seu cementiri de tombes antropomorfes, totes orientades d'est a oest, i una cisterna construïda als segles XIV-XV, de forma rectangular.

S'accedeix al recinte sobirà per una passarel·la de fusta en substitució d'un pont de pedra que hi havia originàriament. Tot el recinte sobirà està envoltat d'una muralla. Hi ha el portal o cos de guàrdia encarat a la vall, que té un gruix de 90 cm, i una arquera romànica en la qual encara es conserva una arcada d'1,5 m d'amplada, una sala on es poden veure arcs de punt rodó, restes d'una cisterna i de dues cambres.

 *Finalitzada la visita del castell, continuem pel GR 92 en direcció oest. Al cap d'uns 15 minuts deixarem el GR i continuarem en direcció sud fins a can Bassoles, on arribarem al cap de 10 minuts.*


3 Can Bassoles

Aquesta masia de l'edat mitjana era coneguda com mas de Fonts Noves, nom que feia referència a un petit naixement d'aigua que hi havia al costat de la masia, actualment en ruïnes. Des d'aquesta masia podrem veure l'antic camp de tir, les Agulles i el fondo del Magraner.

 *Des de can Bassoles el camí continua en direcció nord, fent després unes ziga-zagues. Som a l'antic camí medieval, on podrem veure el mur de gres vermell que el caracteritza. En aquest tram podrem gaudir d'unes magnífiques panoràmiques del mar, del castell, del camp de tir... El camí medieval ens porta de baixada fins a una glorieta, mirador de la vall de la Sentiu. I continuem baixant en direcció sud fins arribar a can Flocant.*

4 Can Flocant


Aquest mas era conegut com l'hostal de l'Ase. Actualment només en queden les runes, entre les quals podem veure parts de l'antiga masia, així com també alguna paret, el forn de pa o l'arrencador que conduïa al pis superior.

 *Ara hem d'agafar el camí de la dreta fins trobar la pista ampla. Seguirem en direcció sud fins creuar el fondo del Celler (3 minuts). Llavors enfilem un corriol en direcció oest que segueix la línia elèctrica. Per aquest camí arribarem a una pista forestal i trobarem alguns trams de pujada. Durant tot el corriol travessarem tres vegades el fondo del Celler i després de creuar dues vegades el torrent ens trobarem a la dreta del corriol una mena d'arc natural, més endavant ens trobarem unes runes i podrem veure a mà dreta el fondo del Magraner. En aquest camí podem gaudir d'unes meravelloses vistes panoràmiques, el castell d'Eramprunyà, el fondo del Magraner, el delta del Llobregat i tot el paisatge del Garraf.*

Seguint el camí arribem a una pista forestal ampla que prové de la Clota; ara ens dirigirem cap a l'esquerra i continuarem fins arribar on fins fa pocs anys era un camp de tir.


5 Serra de Can Perers

En aquest punt es poden apreciar molt bé els diferents tipus de vegetació que hi ha al Garraf. El Garraf Blanc, les roques calcàries formades per sedimentació. Es creu que era un llac salat o un mar interior que es començà a formar fa 243 milions d'anys. El terra té molt poca profunditat i dóna lloc a una vegetació dominada per la màquia de llentiscle i margalló. Fa més de trenta anys el Govern militar utilitzava el camp de tir per fer-hi pràctiques.

 *Quan passem per l'antic camp de tir continuarem per la pista forestal de l'esquerra, creuant per una cadena i començarem a baixar per la pista forestal fins arribar a can Tardà.*

6 Can Tardà

Can Tardà, que es coneix amb aquest nom des de finals del segle XIX, és una masia que a la darrereria del segle XVI era coneguda com a casa de Coll Roig.

 *Des de can Tardà podrem observar unes magnífiques vistes panoràmiques del delta i de la vall de la Sentiu. De can Tardà ens dirigirem cap a can Dardena.*

7 Can Dardena

Can Dardena, abans coneguda com la torre de la Sentiu, data del segle X. Aquesta masia té un lloc destacat en l'època de la baronia d'Eramprunyà (segles XIV-XV), ja que era on es realitzaven els pactes de vassallatge. Al segle XVIII la masia va ser reformada i es construïren diversos edificis adherits al cos principal i a la torre de defensa.

 *I des d'aquí tornarem a can Llong seguint la pista forestal.*