

Itineraris senyalitzats al Parc del Montnegre i el Corredor

GR-5 Sender dels miradors. De Sant Celoni a Sant Iscle de Vallalta

GR-83 Camí del nord o del Canigó. De Mataró a Sant Celoni

GR-92 Sender del Mediterrani. De Tordera a Llinars del Vallès

PR-C 70 De la Batllòria a la serra de Can Puig 

PR-C 146 De Calella a Tordera

PR-C 216 De Canyamars al santuari del Corredor 

SL-C 71 El dolmen de Pedra Gentil 

SL-C 72 La plana del Corredor 

SL-C 73 Les alzines de Can Portell 

SL-C 74 El pont de la Vila 

SL-C 76 Camí del torrent d'en Puig al Corral 

SL-C 77 Can Vilar i el sot de Can Montasell 

SL-C 78 L'ermita de l'Erola 

SL-C 79 La vall d'Olzinelles 

SL-C 80 El dolmen de Ca l'Arenes 

SL-C 101 La vall de la riera de Pineda 

SL-C 102 Les Torrenteres 

SL-C 103 Montnegre carener 

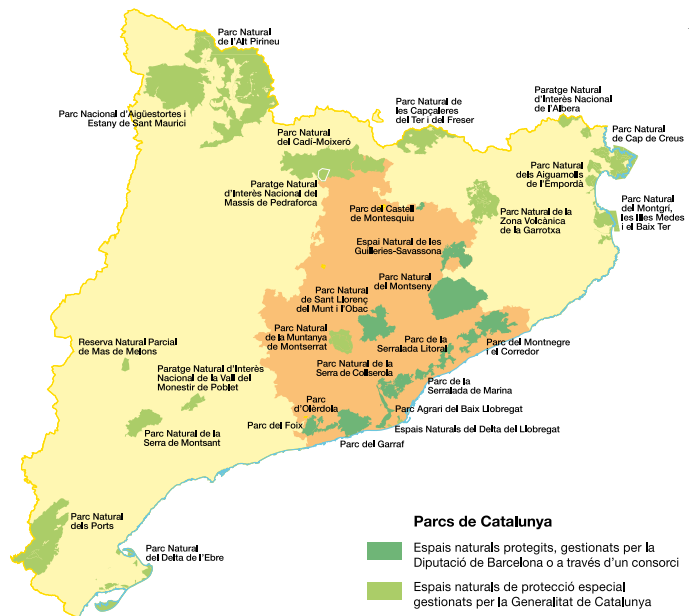
SL-C 105 El pla de Forcs 

SL-C 106 Sant Corneli 

Circuit esportiu inclusiu «Sumant capacitats» Dosrius 7

Circuit esportiu inclusiu «Sumant capacitats» Dosrius 7A

 Fullet disponible



Xarxa de Parcs Naturals

Opineu sobre els parcs



Parcs de Catalunya

Xarxa de Parcs Naturals de la Diputació de Barcelona

Parc del Castell de Montsesquiú, Espai Natural de les Guilleries-Savassona, Parc Natural del Montseny, Parc Natural de Sant Llorenç del Munt i l'Obac, Parc del Montnegre i el Corredor, Parc de la Serralada Litoral, Parc de la Serralada de Marina, Parc Natural de la Serra de Collserola, Parc Agrari del Baix Llobregat, Parc del Garraf, Parc d'Olèrdola, Parc del Foix.



Diputació Barcelona

Xarxa de Parcs Naturals

Gerència de Serveis d'Espais Naturals

Comte d'Urgell, 187. 08036 Barcelona

Tel. 934 022 428

xarxaparc@diba.cat · parc@diba.cat

Parc del Montnegre i el Corredor

ITINERARIS SENYALITZATS

SL®-C 76



Camí del torrent d'en Puig al Corral

Coneguem l'entorn d'Arenys de Munt (II)



Diputació Barcelona

Xarxa de Parcs Naturals

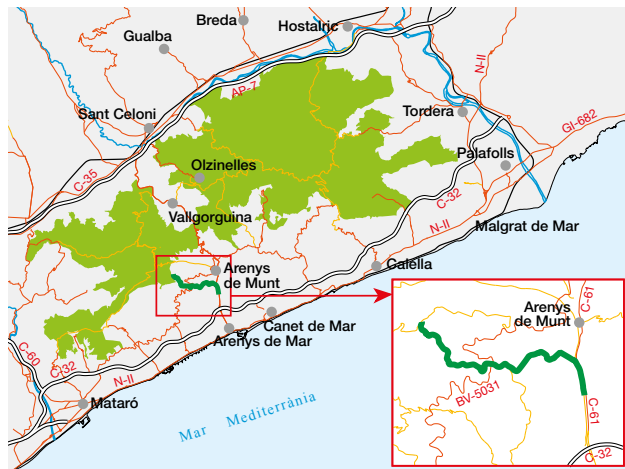
Parc del Montnegre i el Corredor



Entre vora mar i terra endins, sota l'ombra de boscos atapeïts, trobem testimonis d'antics usos forestals

Dòlmens neolítics, restes ibèriques i esglésies medievals es reparteixen per un paisatge vorejat de conreus, boscos i masies. Tot plegat ens parla de petites històries privades i supervivència col·lectiva.

Accés al punt d'inici



Aquest itinerari s'inicia al Centre d'Informació d'Arenys de Munt.

En cotxe

– Des d'Arenys de Mar en direcció a Arenys de Munt, carretera C-61, trencall a Can Jalpí. Passatge Can Jalpí.

En transport públic

Rodales Renfe, estació d'Arenys de Mar. Enllaç amb autobús interurbà Arenys de Mar - Arenys de Munt (empresa Colomer), parada «Pavelló de baix».

Característiques i recomanacions

Distància: 4,3 km

Dificultat: baixa

Durada: 1 h 15 min

Senyalització: blanc i verd, SL-C 76

Recomanacions:

- Porteu calçat adequat i aigua.
- No llenceu deixalles ni arrenqueu cap mena de planta.
- Procureu no destorbar la fauna. Cal evitar qualsevol contacte amb animals, especialment amfibis, per tal d'evitar que es pugui produir una contaminació de malalties a la fauna.
- Respecteu l'activitat de les masies i explotacions agràries per on passeu.
- Porteu el gos lligat prop de les cases, dels ramats i del bestiar domèstic o altres indrets freqüentats.
- Vigileu amb la resta d'activitats que interaccionen en les pistes i camins per on passeu

Trobareu més informació a la web parcs.diba.cat o als punts i centres d'informació.



DADES PRINCIPALS

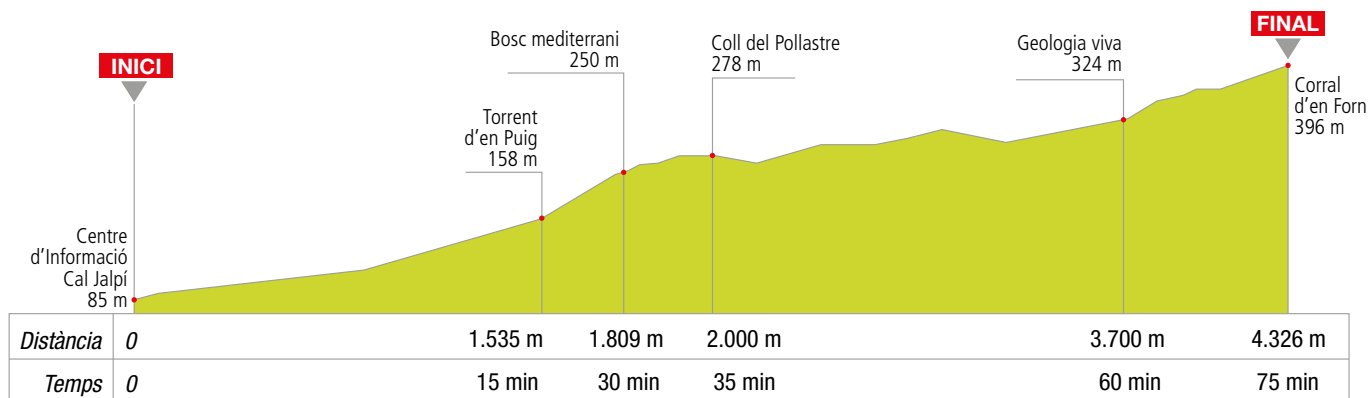
Any de constitució: 1989
Superfície protegida: 15.010 ha

MÉS INFORMACIÓ

Oficina del Parc del Montnegre i el Corredor

Carrer de l'Església, 13, 2n
08471 Vallgorguina
Tel. 934 727 670
p.montnegre@diba.cat

Al codi QR trobareu més informació sobre aquesta excursió



Descripció de l'itinerari

Recorregut agradable per l'antic camí que puja al Corral passant per la Teixonera, el coll del Pollastre i l'obaga del turó de Vilanegra. És exclusiu per a vianants i recomanable per a tots els públics.

El torrent d'en Puig és el principal afluent de la riera d'Arenys. Si bé a la part baixa presenta un pendent molt suau, la capçalera és abrupta i està tancada pel turó de Ca l'Amar, els Tres Turons (Montalt, del Mig i Vilanegra) i el Pollastre. En aquests turons neixen els torrents que sumaran les seves aigües i donaran lloc al torrent d'en Puig. Són com dits que esgarrapen la terra. Tot descarnant-la i encaixonant-se com a veritables xaragalls, originen talussos d'una verticalitat important.

L'itinerari s'inicia al Centre d'Informació d'Arenys de Munt, **1** al parc de Can Jalpí. Situats en aquest punt, l'itinerari transcorre en paral·lel a la riera fins a arribar al carrer Torrent d'en Puig. Quan arribem al trencall amb el carrer Hostal del Sol, girem a l'esquerra. Al capdamunt del carrer trobem una bifurcació i anem recte fins al final de l'asfalt, on s'inicia a la dreta un corriol que, en pocs metres, s'endinsa en la vall del torrent d'en Puig. **2** El camí passa primer per un canyar i després, entre el límit del bosc i una antiga plantació de cirerers. Seguim amunt fins a arribar a un revolt molt tancat.

El camí fa un gir de 180° a l'esquerra i s'endinsa en la foscor de la boscúria. Uns metres més amunt, l'itinerari torna a fer un revolt sobtat, ara a la dreta, i s'encara definitivament cap al Pollastre. A mitja pujada trobem un pi de grans dimensions envoltat d'alzines, representants del bosc mediterrani. **3**

Seguim dret amunt, ara per un bosc més esclarissat, fins a arribar a la pista, **4** que, provenint del coll del Pollastre, du fins a Can Catà de Dalt. Seguim fins a arribar a la carretera de Torrentbò.

Travessem la carretera i entrem dins la urbanització. El camí ha quedat amagat pels carrers asfaltats. L'itinerari segueix pels carrers dels Ametllers, els Castanyers i les Mimosos. Trenquem a mà dreta pel carrer dels Pins. Al cap d'uns metres apareix de nou el camí en forma d'un ample corriol. Seguint amunt i abans d'arribar a una gran bassa, ens desviem per un corriol a mà esquerra. Incorporats de nou al camí ample, arribem a una zona plena de roques arrodonides. **5**

El camí surt d'aquest rocam i segueix pel bosc tancat. Una torrentera força fonda apareix a la nostra dreta. Estem a la capçalera del torrent d'en Puig, sota mateix de la casa del Corral. Uns metres més amunt arribem a la pista que, provenint del vessant oposat del torrent d'en Puig, arriba a la casa del Corral, **6** que ja veiem a un centenar de metres a l'esquerra.

Per tornar al punt d'inici hem de refer el camí fet fins al parc de Can Jalpí.



La vall del torrent d'en Puig



A la boga de la Teixonera, l'abandonament fa que comparteixin territori el bosc d'alzines i pins amb alguns castanyers. A les clarianes, els cirerers donen mostra del conreu més carismàtic d'Arenys de Munt.

La vall s'ofereix a la vista i permet analitzar l'evolució del paisatge. Can Corder, a l'entreforc dels rials, manté viva la ruralia de la vall, solcada des de baix per la principal zona industrial del poble.

Al solell, algunes feixes han estat modificades per facilitar el conreu hortícola de mongeteres, tomaqueres i altres verdures. Als vessants del Pollastre, hi dominen els cirerers d'en Roca. Moltes peces assolellades, però, han estat colonitzades pels prats d'albellatge o fenàs de bou i després pels pins. Són els estadis inicials de la successió ecològica, que, en aquests sòls magres hereus de la vinya, preparen la lenta recuperació de l'alzinar. Diverses basses de nova construcció distribuïdes entre les feixes del vessant, a ponent del cementiri, expliquen l'extensió del regadiu als antics sequers.

Bosc mediterrani: el pi pinyer, l'alzina i el suro

Sota el turó del Pollastre trobem un racó de bosc on conviuen el pi pinyer, l'alzina i alguna alzina surera.

El pi pinyer (*Pinus pinea*) és testimoni d'una època en què la densitat del bosc era molt inferior a l'actual. La seva capçada ampla s'estira cap als costats i mor al dessota. El seu delit per la llum és tan gran que la seva pròpia ombra el destorba. Al fosc sotabosc cap pi jove reïx.

L'alzina (*Quercus ilex*) és la representant d'un bosc que recupera el seu ancestral domini i presenta una alta densitat arbòria, que condiciona un estrat arbustiu molt pobre, ocupat per unes poques espècies adaptades a la manca de llum.

El suro o alzina surera (*Quercus suber*) incorpora una de les millors proteccions contra el foc i les glaçades. L'eficax blindatge de l'escorça ha facilitat a l'espècie la colonització de territoris cremats de forma recurrent. Tot i compartir freqüentment l'espai amb l'alzina, la força competitiva d'aquest espècie acaba desplaçant –sempre que un incendi no capgiri la situació.



El coll del Pollastre



El replà configurat per aquest coll que relliga el turó del mateix nom amb els Tres Turons ha permès una ocupació amable del sòl. Vinyes, cirerers i erms s'escampen des d'aquí vers el torrent d'en Puig pels rostos septentrionals.

El vessant meridional, drenat pel torrent de Vall de Dois, està densament cobert per alzines i pins pinyers. Al nord-est podem gaudir d'una bona panoràmica del Montnegre, el massís més enlairat i aforestat de la serralada.

Els Tres Turons donen nom a la urbanització que s'estén a redós seu i que romp amb els seus carrers el vessant solell del turó de Vilanegra, el més oriental dels tres.

Geologia viva



A mig camí entre el Pollastre i el Corral d'en Forn, la geologia canvia. La roca mare de tot el municipi d'Arenys de Munt està composta de granodiorites (un tipus de roca granítica). D'aquí en amunt, però, la granodiorita presenta una composició mineral que la fa més resistent a l'erosió. El resultat és que les muntanyes prenen un aspecte més abrupte, els torrents són més embarrancats i, escampades per aquí i per allà, sovintegen les boles de pedra.

Són fàcilment observables els components minerals d'aquestes roques. Els cristalls negres, plans i lluints de la mica destaquen sobre els blancs translúcids dels quars i els opacs blanquinosos o rosats dels feldspats. Aquests escampalls de boles granítiques són el resultat de la fragmentació lenta i progressiva de la dura roca mare per l'acció de l'aigua. Al fons, el torrent erosionat per la força de l'aigua s'encaixa entre vessants de fort pendent.

El Corral d'en Forn

És un dels racons més deliciosos i acollidors del terme. Els alzinars vells i frescals s'arrapen als estreps del turó de la Vilanegra; les castanyedes esquitxen les bagues del torrent; els antics espais oberts dels horts i els cirerers comencen a estar colonitzats per l'alzinar i dominats pel Corral, i les denses boscúries entapissen la cara nord de tota la serralada.

Aquests ambients configuren un espai tancat a ponent però obert a llevant que ens permet gaudir d'un paisatge divers, obert i lluminós.

És un bon indret per observar la xarxa que configuren els afluent del torrent d'en Puig.

